12. Departamento de San Martín

SAN MARTÍN: UBICACIÓN GEOGRÁFICA Y DISTRIBUCIÓN ESPACIAL DE LA POBLACIÓN POR ETNIA, SEGÚN CENTROS POBLADOS, 2007

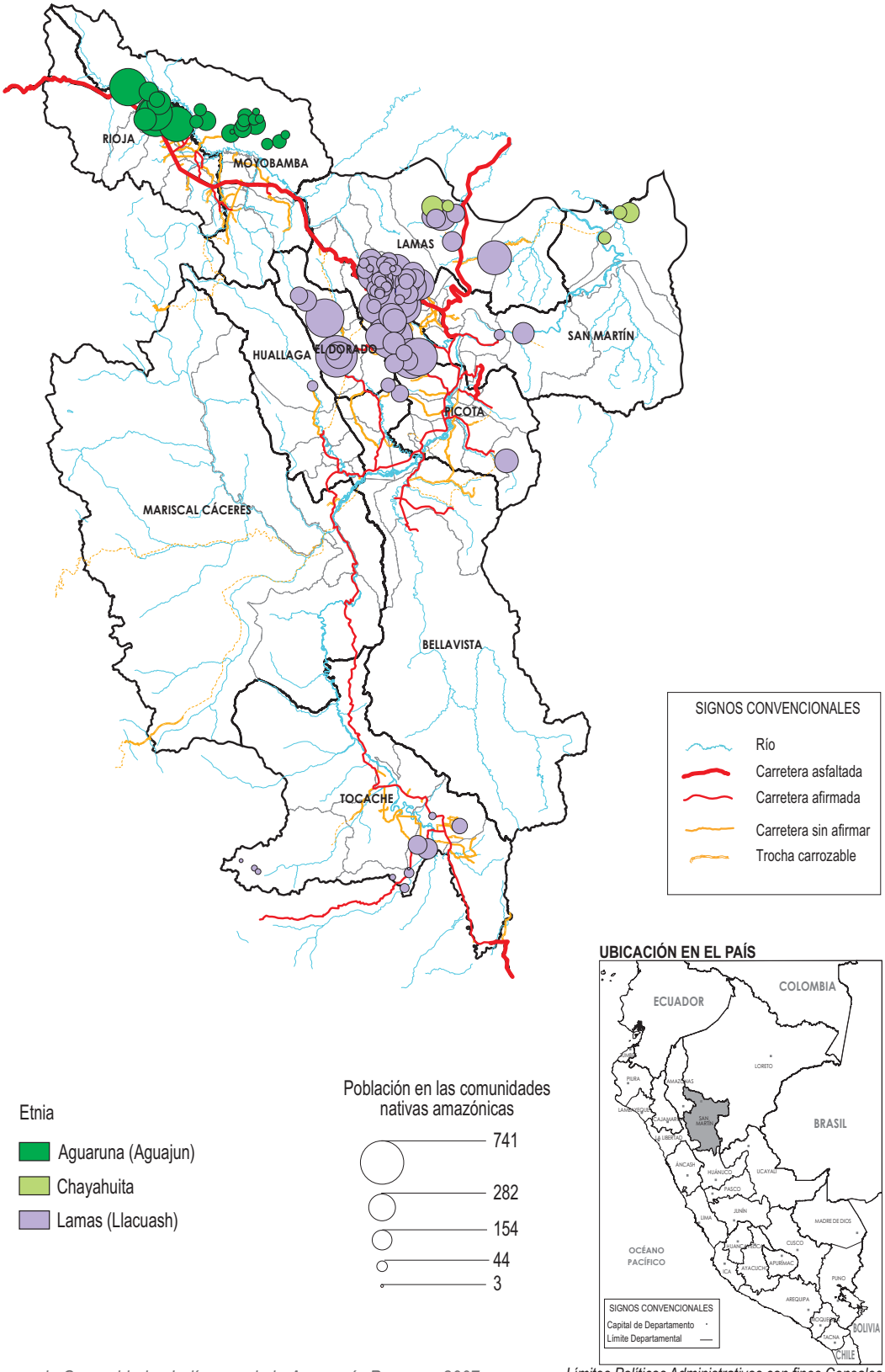

Fuente: INEI - II Censo de Comunidades Indígenas de la Amazonía Peruana, 2007.

Límites Políticos Administrativos con fines Censales

12. Departamento de San Martín: Análisis Socio Demográfico de las Comunidades Nativas de la Amazonía (CNA)

12.1 UBICACIÓN GEOGRÁFICA

El departamento de San Martín comprende a un total de 21 mil 416 nativos amazónicos, los cuales se encuentran distribuidos en 22 distritos que están comprendidos en tres etnias diferentes las cuales se muestran en el siguiente listado:

DISTRITOS Y ETNIAS	POB.
Distrito Moyobamba	1 163
Etnia Aguaruna (Aguajun)	1 163
Distrito San Pablo	117
Etnia Lamas (Llacuash)	117
Distrito San José de Sisa	1 051
Etnia Lamas (Llacuash)	1 051
Distrito San Martín	874
Etnia Lamas (Llacuash)	874
Distrito Santa Rosa	82
Etnia Lamas (Llacuash)	82
Distrito Alto Saposoa	44
Etnia Lamas (Llacuash)	44
Distrito Lamas	3 088
Etnia Lamas (Llacuash)	3 088
Distrito Caynarachi	1 681
Etnia Chayahuita	239
Etnia Lamas (Llacuash)	1 442
Distrito Cuñumbuqui	1 568
Etnia Lamas (Llacuash)	1 568
Distrito Pinto Recodo	1 460
Etnia Lamas (Llacuash)	1 460
Distrito Rumisapa	1 358
Etnia Lamas (Llacuash)	1 358

DISTRITOS Y ETNIAS	POB.
Distrito San Roque de Cumbaza	861
Etnia Lamas (Llacuash)	861
Distrito Shanao	1 083
Etnia Lamas (Llacuash)	1 083
Distrito Tabalosos	464
Etnia Lamas (Llacuash)	464
Distrito Zapatero	2 441
Etnia Lamas (Llacuash)	2 441
Distrito Shamboyacu	222
Etnia Lamas (Llacuash)	222
Distrito Awajun	2 793
Etnia Aguaruna (Aguajun)	2 793
Distrito Chazuta	183
Etnia Lamas (Llacuash)	183
Distrito Papaplaya	292
Etnia Chayahuita	292
Distrito Shapaja	46
Etnia Lamas (Llacuash)	46
Distrito Shunte	33
Etnia Lamas (Llacuash)	33
Distrito Uchiza	512
Etnia Lamas (Llacuash)	512

12.2 VOLUMEN POBLACIONAL Y TASA DE CRECIMIENTO

El Censo XI de Población y VI de Vivienda 2007 registra para el departamento de San Martín una población total de 728 mil 808 habitantes, de los cuales 382 mil 517 son hombres y 346 mil 291 son mujeres. Dentro de esta población se ubica una población nativa amazónica de 21 mil 416 habitantes, es decir, 2,9% de la población total del departamento de San Martín.

El cambio poblacional experimentado en el periodo intercensal 1993-2007 fue considerable a nivel del departamento de San Martín, pues de una población de 552 mil 387 habitantes, pasó a 728 mil 808 habitantes, marcando un ritmo de crecimiento anual de 1,96 por cada 100 habitantes. Por otro lado, la población nativa amazónica tuvo un cambio poblacional negativo, pues pasó de 24 mil 319 habitantes a 21 mil 416 habitantes observando un ritmo decreciente, pues la tasa anual es de -0,89 por cada 100 habitantes.

GRÁFICO Nº 12.1
DEPARTAMENTO DE SAN MARTÍN: POBLACIÓN CENSADA, 1993 Y 2007

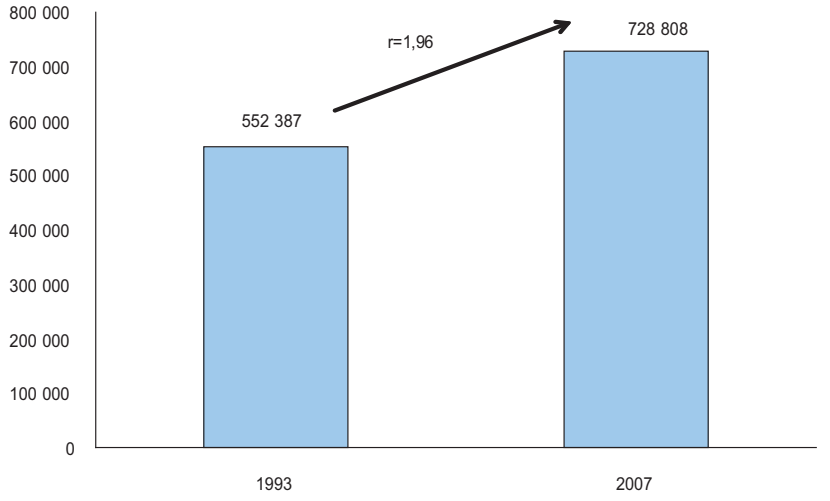

Fuente: INEI - Censos Nacionales de Población y Vivienda, 1993 y 2007 .

GRÁFICO Nº 12.2
DEPARTAMENTO DE SAN MARTÍN: POBLACIÓN EN LAS COMUNIDADES NATIVAS AMAZÓNICAS, 1993 Y 2007

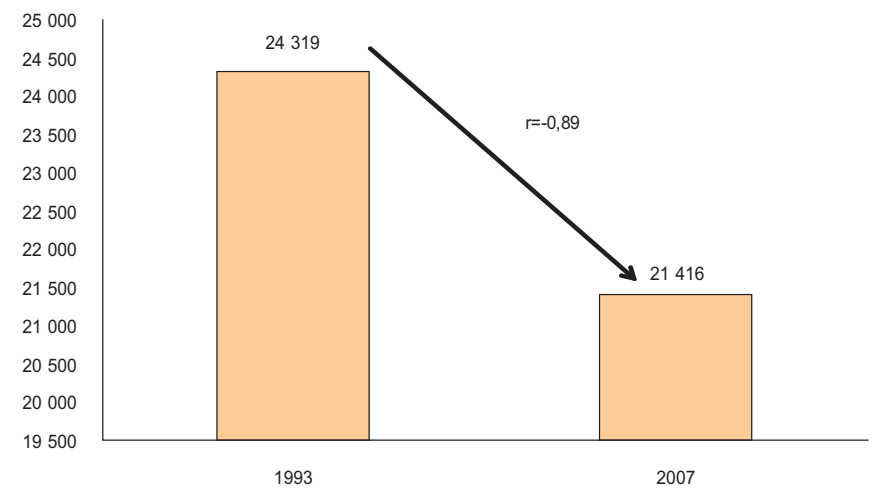

Fuente: INEI – Censo de Comunidades Indígenas de la Amazonía Peruana , 1993 y 2007- Censos Nacionales de Población y Vivienda, 1993 y 2007.

12.3 ESTRUCTURA DE LA POBLACIÓN POR EDAD Y SEXO

En el Cuadro N° 12.1, se presenta la distribución por sexo y edades quinquenales de la población de las comunidades nativas amazónicas (CNA) que habitan el departamento de San Martín, según los reportes censales de los años 1993 y 2007, como referentes se añade la distribución de la población por edad y sexo del departamento de San Martín, para los mismos referentes censales.

Las correspondientes representaciones gráficas se hacen en pirámides poblacionales relativas tanto para la población de las comunidades nativas amazónicas como para la población del departamento de San Martín.

Puede apreciarse que si bien a nivel del departamento para el 2007 todavía se percibe una población joven con base ancha, en los primeros quinquenios de la

vida se observa un cambio en la tendencia de la población debido a un rebrote de la fecundidad, es decir empieza lo que se llama "rejuvenecimiento por la base". De la misma forma, la pirámide correspondiente al año 2007 en las comunidades nativas amazónicas que habitan el departamento de San Martín evidencia un rebrote de la fecundidad, siendo una población netamente joven; asimismo, se observa un ligero deterioro de la pirámide en los quinquenios de 15 a 19 y de 20 a 24 años de edad, el cual advierte que hay desplazamiento de jóvenes abandonando sus comunidades.

CUADRO Nº 12.1
DEPARTAMENTO DE SAN MARTÍN: ESTRUCTURA DE LA POBLACION CENSADA Y DE LAS COMUNIDADES NATIVAS AMAZÓNICAS, POR SEXO, SEGÚN EDADES QUINQUENALES, 1993 Y 2007

EDADES QUINQUENALES	DEPARTAMENTO DE SAN MARTÍN, 1993			C.N.A. DEPARTAMENTO DE SAN MARTÍN, 1993		
	Total	Hombre	Mujer	Total	Hombre	Mujer
Total	552 387	294 453	257 934	24 319	12 884	11 435
0 - 4	82 657	42 270	40 387	4 278	2 151	2 127
5 - 9	77 552	39 466	38 086	3 948	2 032	1 916
10 - 14	68 245	35 506	32 739	3 311	1 776	1 535
15 - 19	55 705	29 639	26 066	2 162	1 138	1 024
20 - 24	55 740	30 155	25 585	2 085	1 117	968
25 - 29	50 583	28 097	22 486	1 987	1 105	882
30 - 34	40 851	23 591	17 260	1 660	973	687
35 - 39	30 372	17 024	13 348	1 185	647	538
40 - 44	22 819	12 887	9 932	871	472	399
45 - 49	17 634	9 789	7 845	747	402	345
50 - 54	14 856	8 046	6 810	584	303	281
55 - 59	11 068	5 914	5 154	491	261	230
60 - 64	9 198	4 806	4 392	421	219	202
65 - 69	5 653	2 827	2 826	213	111	102
70 - 74	4 159	2 068	2 091	158	78	80
75 - 79	2 470	1 162	1 308	95	45	50
80 y más	2 825	1 206	1 619	123	54	69

EDADES QUINQUENALES	DEPARTAMENTO DE SAN MARTÍN, 2007			C.N.A. DEPARTAMENTO DE SAN MARTÍN, 2007		
	Total	Hombre	Mujer	Total	Hombre	Mujer
Total	728 808	382 517	346 291	21 416	11 221	10 195
0 - 4	84 703	43 275	41 428	3 177	1 585	1 592
5 - 9	79 215	40 630	38 585	2 617	1 325	1 292
10 - 14	87 963	45 292	42 671	2 827	1 455	1 372
15 - 19	78 256	41 142	37 114	2 201	1 143	1 058
20 - 24	65 864	34 465	31 399	1 895	970	925
25 - 29	58 868	30 908	27 960	1 639	936	703
30 - 34	52 676	27 537	25 139	1 456	797	659
35 - 39	49 498	25 856	23 642	1 286	698	588
40 - 44	44 380	24 490	19 890	1 100	612	488
45 - 49	34 902	19 582	15 320	886	497	389
50 - 54	26 265	14 553	11 712	637	339	298
55 - 59	19 053	10 431	8 622	518	271	247
60 - 64	15 237	8 368	6 869	398	205	193
65 - 69	11 469	6 046	5 423	282	151	131
70 - 74	8 490	4 350	4 140	188	94	94
75 - 79	5 933	2 979	2 954	162	84	78
80 y más	6 036	2 613	3 423	147	59	88

Fuente: INEI – Censo de Comunidades Indígenas de la Amazonía Peruana, 1993 y 2007 - Censos Nacionales de Población y Vivienda, 1993 y 2007.

GRÁFICO N° 12.3
DEPARTAMENTO DE SAN MARTÍN: PIRÁMIDES POBLACIONALES DE LA POBLACIÓN CENSADA Y DE LAS COMUNIDADES NATIVAS AMAZÓNICAS, 1993

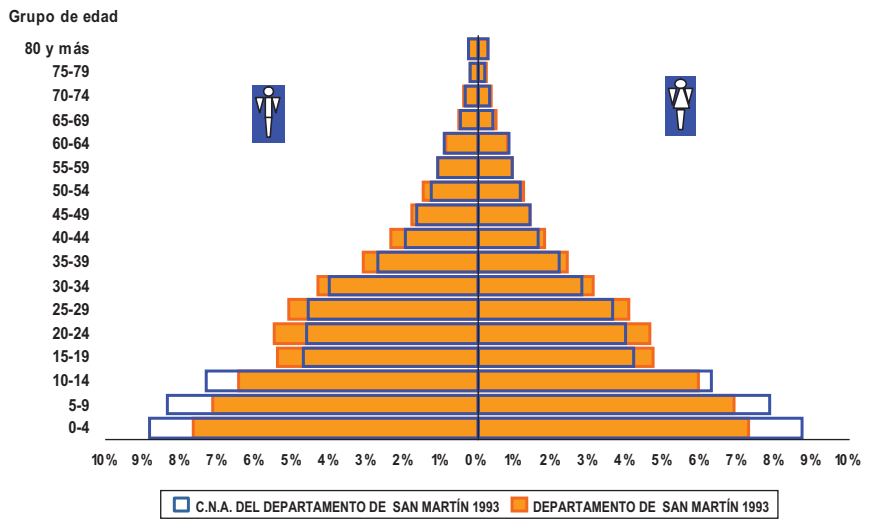

Fuente: INEI – I Censo de Comunidades Indígenas de la Amazonía Peruana, 1993- Censos Nacionales 1993: IX de Población y IV Vivienda.

GRÁFICO N° 12.4
DEPARTAMENTO DE SAN MARTÍN: PIRÁMIDES POBLACIONALES DE LA POBLACIÓN CENSADA Y DE LAS COMUNIDADES NATIVAS AMAZÓNICAS, 2007

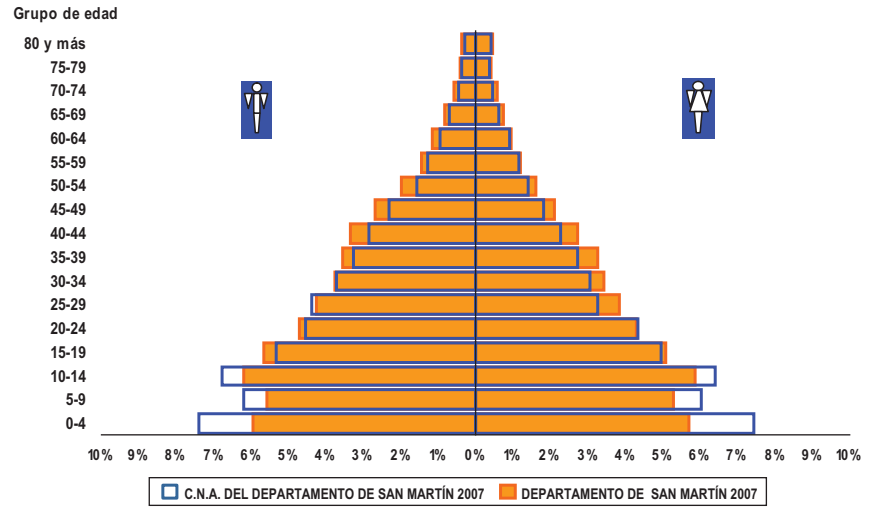

Fuente: INEI – II Censo de Comunidades Indígenas de la Amazonía Peruana, 2007 - Censos Nacionales 2007: IX de Población y IV de Vivienda.

12.4 INDICADORES DE ESTRUCTURA DE LA POBLACIÓN

La población que vive en las comunidades nativas amazónicas tiene indicadores que evidencian ser una población muy joven, en etapa pre - transicional.

El departamento de San Martín envejeció casi en cuatro años (la edad mediana pasó de 18,43 a 22,08 años), igualmente la población de comunidades nativas

amazónicas en el departamento, que pasó de 16,15 a 18,79, es decir, envejeció en casi tres años. Además, las población de las etnias: Aguaruna (Aguajun) y Lamas (Llacuash) envejecieron en aproximadamente en dos y cinco años respectivamente; y por el contrario la población de la etnia Chayahuita rejuveneció en más de cuatro años, ya que la edad mediana pasó de 17,50 a 13,05 años.

Esta estructura poblacional se traduce también en alta dependencia con respecto a la población en edad de trabajar, lo cual dificulta la capacidad de desarrollarse. Así, el índice a nivel departamental para San Martín tuvo una reducción en el índice de dependencia de 78,87 a 63,78 dependientes por cada 100 habitantes en edad de trabajar, al igual que para las comunidades nativas amazónicas, pues pasó de 99,45 a 78,23 dependientes por cada 100 habitantes en edad de trabajar. También debemos mencionar que, las etnias Aguaruna (Aguajun) y Lamas (Yacuash) tuvieron una reducción en el índice de dependencia, ya que pasaron de 115,02 a 98,89 y de 98,35 a 72,87 dependientes por cada 100 habitantes en edad de trabajar; por el contrario en la etnia Chayahuita hubo un aumento en el índice de dependencia, ya que pasó de 54,55 a 126,92 dependientes por cada 100 habitantes en edad de trabajar.

CUADRO Nº 12.2
DEPARTAMENTO DE SAN MARTÍN: INDICADORES DE ESTRUCTURA DE LA POBLACIÓN CENSADA Y DE LAS COMUNIDADES NATIVAS AMAZÓNICAS Y ETNIAS, 1993 Y 2007

INDICADORES	DEPARTAMENTO DE SAN MARTÍN		C.N.A. DEL DEPARTAMENTO DE SAN MARTÍN		ETNIAS EN EL DEPARTAMENTO DE SAN MARTÍN					
					ETNIA AGUARUNA (AGUAJUN)		ETNIA CHAYAHUITA		ETNIA LAMAS (LLACUASH)	
	1993	2007	1993	2007	1993	2007	1993	2007	1993	2007
EDAD MEDIANA - TOTAL	18,43	22,08	16,15	18,79	13,29	15,56	17,50	13,05	16,35	20,96
EDAD MEDIANA - HOMBRES	20,05	22,43	16,70	20,42	13,39	15,98	4,00	15,70	16,93	21,61
EDAD MEDIANA - MUJERES	17,72	21,70	15,54	18,18	13,16	15,12	17,50	11,54	15,70	20,29
ÍNDICE MASCULINIDAD	114,16	110,46	112,67	110,06	105,87	109,20	88,89	105,02	113,25	110,43
ÍNDICE DEPENDENCIA	78,87	63,78	99,45	78,23	115,02	98,89	54,55	126,92	98,35	72,87
ÍNDICE DEPENDENCIA INFANTIL	73,97	56,60	94,62	71,75	113,10	96,18	54,55	120,94	93,30	65,61
ÍNDICE DEPENDENCIA SENIL	4,89	7,17	4,83	6,48	1,92	2,71	0,00	5,98	5,05	7,26
RAZÓN NIÑOS MUJER (0-4/15-49)	67,46	46,94	88,33	66,05	98,91	85,12	120,00	106,12	87,43	60,77
% POB < 5 AÑOS	14,96	11,62	17,59	14,83	20,29	18,50	35,29	19,59	17,36	13,83
% POB 60 + AÑOS	4,40	6,47	4,15	5,50	1,68	2,05	5,88	3,58	4,35	6,36
% POB EN EDAD PET	61,11	67,85	55,28	62,39	50,32	49,23	64,71	43,09	55,67	52,29

Fuente: INEI – Censo de Comunidades Indígenas de la Amazonía Peruana, 1993 y 2007 - Censos Nacionales de Población y Vivienda,1993 y 2007.

GRÁFICO N° 12.5
DEPARTAMENTO DE SAN MARTÍN: EDAD MEDIANA DE LA POBLACIÓN CENSADA Y DE LAS COMUNIDADES NATIVAS AMAZÓNICAS, 1993 Y 2007

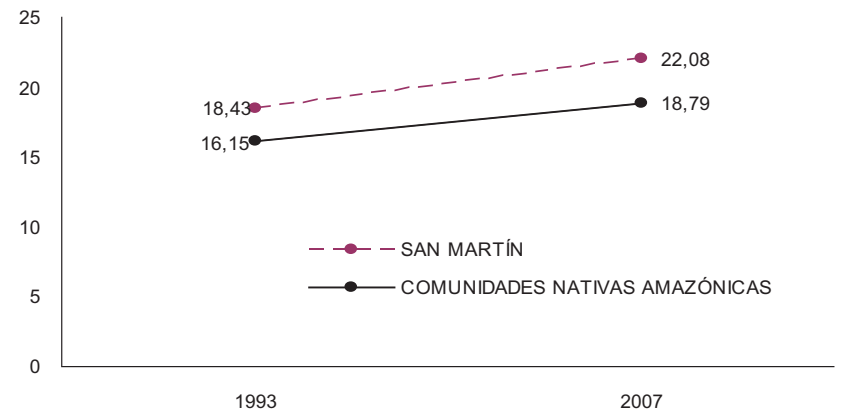

Fuente: INEI – Censo de Comunidades Indígenas de la Amazonía Peruana, 1993 y 2007 - Censos Nacionales de Población y Vivienda, 1993 y 2007.

GRÁFICO N° 12.6
DEPARTAMENTO DE SAN MARTÍN: ÍNDICE DE DEPENDENCIA DE LA POBLACIÓN CENSADA Y DE LAS COMUNIDADES NATIVAS AMAZÓNICAS, 1993 Y 2007

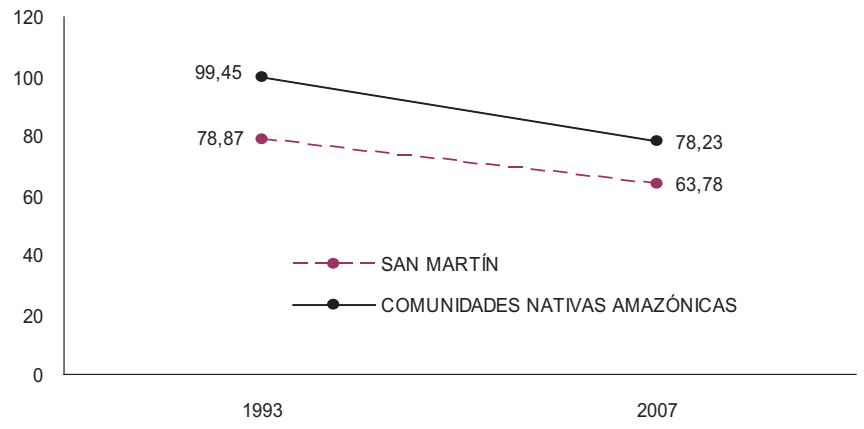

Fuente: INEI – Censo de Comunidades Indígenas de la Amazonía Peruana, 1993 y 2007 - Censos Nacionales de Población y Vivienda, 1993 y 2007.

12.5 FECUNDIDAD EN LAS COMUNIDADES NATIVAS AMAZÓNICAS

La estructura de la fecundidad que fue obtenida para las comunidades nativas amazónicas es de cúspide temprana con una alta contribución de la fecundidad adolescente y se sostiene alta hasta la edad de 35 a 39 años de las mujeres.

Las diferencias son muy marcadas respecto a su referente. Veamos por ejemplo, en el grupo de edad 15 a 19 años, mientras que a nivel del departamento de San Martín hay una contribución de 84 nacimientos por cada 1000 mujeres de 15 a 19 años, en las comunidades amazónicas la contribución es de 199 nacimientos por cada 1000 mujeres en esta edad.

Los grupos de edad de mayor contribución a la fecundidad en las comunidades nativas amazónicas son en los quinquenios 15 a 19, 20 a 24, 25 a 29 y 30 a 34 con 199, 232, 193 y 178 nacimientos anuales por cada 1000 mujeres de esos quinquenios, respectivamente, mientras que a nivel departamental tales contribuciones sólo son de 84, 130, 120 y 95 nacimientos por cada 1000 mujeres de los quinquenios 15 a 19, 20 a 24, 25 a 29 y 30 a 34, respectivamente.

GRÁFICO N° 12.7
DEPARTAMENTO DE SAN MARTÍN: TASAS POR EDAD DE LA FECUNDIDAD Y DE LAS COMUNIDADES NATIVAS AMAZÓNICAS, 2007

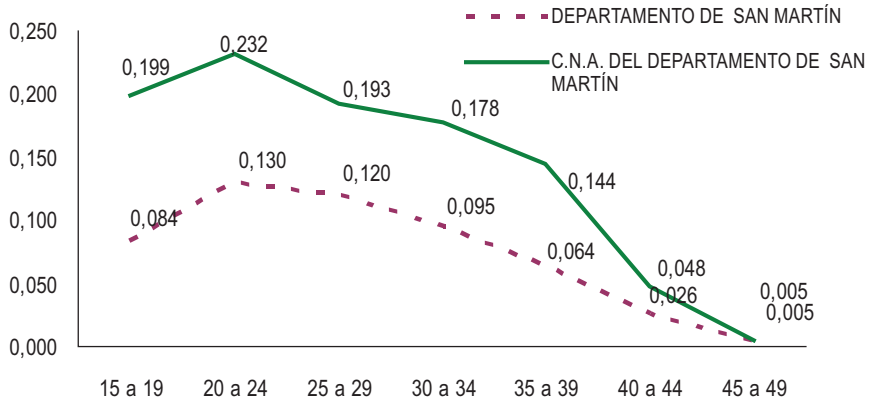

Fuente: INEI – II Censo de Comunidades Indígenas de la Amazonía Peruana, 2007 - Censos Nacionales 2007: XI de Población y VI de Vivienda.

EL NIVEL DE LA FECUNDIDAD

La alta fecundidad en todos los quinquenios reproductivos se traduce en una Tasa Global de la Fecundidad (TGF) elevada. El indicador corresponde a cinco hijos por mujer para las comunidades nativas amazónicas, mientras que para el departamento de San Martín 2,62 hijos por mujer.

GRÁFICO N° 12.8
DEPARTAMENTO DE SAN MARTÍN: TASA GLOBAL DE FECUNDIDAD, 2007

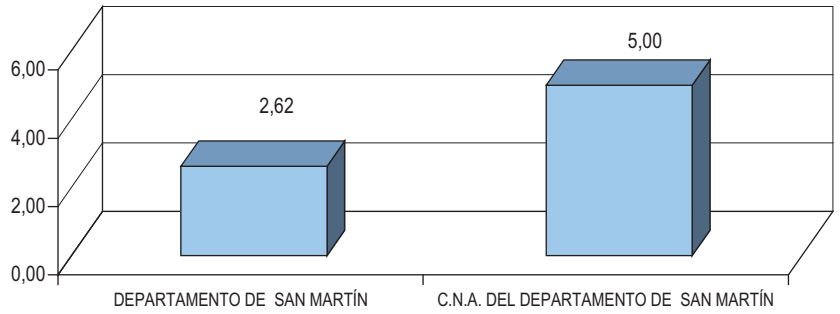

Fuente: INEI – II Censo de Comunidades Indígenas de la Amazonía Peruana, 2007 - Censos Nacionales 2007: XI de Población y VI de Vivienda.

12.6 MORTALIDAD INFANTIL Y EN LA NIÑEZ

La Tasa de Mortalidad Infantil da cuenta del número de defunciones de menores de un año por cada 1000 nacimientos, representa por lo tanto la fuerza de la mortalidad en el grupo más vulnerable, por ello es usada como un indicador negativo del desarrollo social.

Las comunidades nativas amazónicas que radican en el departamento de San Martín según Censo 2007, tienen una tasa de mortalidad infantil de 39,3 muertes por cada 1000 nacidos vivos, mientras que el total del departamento de San Martín, para el mismo año, se evidencia una tasa de mortalidad infantil de 20,7 muertes por cada 1000 nacidos vivos; evidentemente las comunidades nativas amazónicas muestran una gran precariedad para la sobrevivencia en el primer año de vida debido a su distanciamiento de los servicios formales de salud.

El presente estudio reporta además la tasa de mortalidad en la niñez para las comunidades nativas amazónicas, según información proporcionada por el Censo 2007, y corresponde a 58,6 muertes de menores de cinco años de edad por cada 1000 nacidos vivos.

CUADRO Nº 12.3
DEPARTAMENTO DE SAN MARTÍN: TASA DE MORTALIDAD INFANTIL Y EN LA NIÑEZ DEL DEPARTAMENTO Y DE LAS COMUNIDADES NATIVAS AMAZÓNICAS, 2007

DEPARTAMENTO / C.N.A	TMI	TM NIÑEZ
DEPARTAMENTO DE SAN MARTÍN	20,7	nd
COMUNIDAD NATIVAS AMAZÓNICAS	39,3	58,6

nd = No Disponible.
Fuente: INEI – II Censo de Comunidades Indígenas de la Amazonía Peruana, 2007 - Censos Nacionales 2007: XI de Población y VI de Vivienda.
Perú: Mortalidad Infantil y sus Diferenciales por Departamento, Provincia y Distrito, 2007.

12.7. CARACTERÍSTICAS EDUCATIVAS

ASISTENCIA ESCOLAR DE LA POBLACIÓN DE 6 A 17 AÑOS DE EDAD

Según Censo 2007, con respecto a la población de comunidades nativas amazónicas de 6 a 17 años de edad, del departamento de San Martín, la asistencia escolar es de 72,4%, correspondiendo 74,3% de asistencia escolar en la etnia Lamas (Llacuash), 68,0% para la etnia Chayahuita y 65,4% a la etnia Aguaruna (Aguajun). Sin embargo, podemos apreciar que la asistencia escolar no es sostenida según la edad. Si bien tiene un inicio del 89,0% a los 6 años, cae a menos del 80,0% de los 13 años de edad en adelante.

CUADRO Nº 12.4
DEPARTAMENTO DE SAN MARTÍN: POBLACIÓN DE 6 A 17 AÑOS DE EDAD DEL DEPARTAMENTO Y DE LAS COMUNIDADES NATIVAS AMAZÓNICAS POR ASISTENCIA ESCOLAR Y ETNIAS, 2007

EDAD	DEPARTAMENTO DE SAN MARTÍN		C.N.A. DEL DEPARTAMENTO DE SAN MARTÍN		ETNIAS EN EL DEPARTAMENTO DE SAN MARTÍN					
					ETNIA LAMAS (LLACUASH)		ETNIA AGUARUNA (AGUAJUN)		ETNIA CHAYAHUITA	
	Población	Asiste (%)	Población	Asiste (%)	Población	Asiste (%)	Población	Asiste (%)	Población	Asiste (%)
Total	202 127	81,9	5 865	72,4	4 545	74,3	1 173	65,4	147	68,0
6 años	14 587	86,4	301	89,0	209	91,4	83	84,3	9	77,8
7 años	16 767	93,5	487	91,8	371	92,7	102	88,2	14	92,9
8 años	16 602	94,0	510	91,2	376	94,1	117	82,1	17	88,2
9 años	16 244	94,3	470	88,5	350	91,1	105	80,0	15	86,7
10 años	17 038	93,9	557	90,3	429	93,2	112	79,5	16	87,5
11 años	16 734	93,0	556	87,8	431	90,5	106	77,4	19	84,2
12 años	18 586	89,2	582	80,4	468	84,0	99	63,6	15	80,0
13 años	17 769	83,5	548	70,3	443	71,1	99	66,7	6	66,7
14 años	17 836	76,5	478	56,3	382	57,3	87	54,0	9	33,3
15 años	17 875	69,7	533	49,2	433	51,0	87	44,8	13	15,4
16 años	16 389	61,7	446	38,8	355	41,4	87	29,9	4	0,0
17 años	15 700	46,0	397	25,4	298	28,5	89	16,9	10	10,0

Fuente: INEI – II Censo de Comunidades Indígenas de la Amazonía Peruana, 2007 - Censos Nacionales 2007: XI de Población y VI de Vivienda.

NIVEL EDUCATIVO DE LA POBLACIÓN

El Cuadro N° 12.5 muestra la distribución de la población de 15 y más años de edad de las comunidades nativas amazónicas, según nivel educativo alcanzado. Se presenta también la información correspondiente a sus referentes, departamento de San Martín y todas las comunidades nativas amazónicas del departamento.

Puede apreciarse que para el total de población nativa amazónica del departamento de San Martín y en cada etnia, el nivel alcanzado más frecuente es primaria, en el cual se ubican 7 mil 665 de los 12 mil 795 habitantes de 15 y más años de edad, seguidos de quienes se ubican en secundaria con 2 mil 622 habitantes y luego por 2 mil 194 que no alcanzaron ningún nivel educativo.

CUADRO Nº 12.5
DEPARTAMENTO DE SAN MARTÍN: POBLACIÓN DE 15 Y MÁS AÑOS DE EDAD DEL DEPARTAMENTO Y DE LAS COMUNIDADES NATIVAS AMAZÓNICAS, POR ETNIA, SEGÚN NIVEL DE EDUCACIÓN, 2007

NIVEL DE EDUCACIÓN	DEPARTAMENTO DE SAN MARTÍN	C.N.A. DEL DEPARTAMENTO DE SAN MARTÍN	ETNIAS EN EL DEPARTAMENTO DE SAN MARTÍN		
			ETNIA LAMAS (LLACUASH)	ETNIA AGUARUNA (AGUAJUN)	ETNIA CHAYAHUITA
TOTAL	476 927	12 795	10 504	2 043	248
Sin Nivel	32 874	2 194	1 758	349	87
Educación Inicial	686	20	12	8	-
Primaria	208 050	7 665	6 532	995	138
Secundaria	163 899	2 622	1 985	617	20
Superior	71 418	294	217	74	3
Superior No Universitaria	42 139	208	152	53	3
Superior Universitaria	29 279	86	65	21	-

Fuente: INEI – II Censo de Comunidades Indígenas de la Amazonía Peruana, 2007 - Censos Nacionales 2007: XI de Población y VI de Vivienda.

ANALFABETISMO

El analfabetismo es uno de los indicadores negativos que más influyen en dificultar el desarrollo social, pues el capital humano no es aprovechado en su mayor potencial. El Cuadro Nº 12.6 muestra la distribución de la población de 15 y más años de edad, según condición de analfabetismo, tanto para las comunidades nativas amazónicas que residen en el departamento de San Martín, como para cada etnia dentro del mismo.

Según Censo 2007, la proporción de analfabetos para la población nativa amazónica con residencia en el departamento de San Martín corresponde a 18,5%, observándose que la proporción aumenta conforme aumenta la edad, siendo la población adulta de la más afectada.

CUADRO Nº 12.6
DEPARTAMENTO DE SAN MARTÍN: POBLACIÓN DE 15 Y MÁS AÑOS DE EDAD DEL DEPARTAMENTO, DE LAS COMUNIDADES NATIVAS AMAZÓNICAS Y ETNIAS, POR CONDICIÓN DE ANALFABETISMO, SEGÚN GRUPO DE EDAD, 2007

GRUPO DE EDAD	DEPARTAMENTO DE SAN MARTÍN		C.N.A. DEL DEPARTAMENTO DE SAN MARTÍN		ETNIAS EN EL DEPARTAMENTO DE SAN MARTÍN					
					ETNIA LAMAS (LLACUASH)		ETNIA AGUARUNA (AGUAJUN)		ETNIA CHAYAHUITA	
	Población	Población Analfabeta (%)	Población	Población Analfabeta (%)	Población	Población Analfabeta (%)	Población	Población Analfabeta (%)	Población	Población Analfabeta (%)
Total	**476 927**	**7,7**	**12 795**	**18,5**	**10 504**	**18,2**	**2 043**	**18**	**248**	**36,7**
15 - 19	78 256	2,0	2 201	5,6	1 687	3,7	464	10,8	50	24,0
20 - 24	65 864	2,8	1 895	6,9	1 468	5,7	394	9,1	33	33,3
25 - 29	58 868	3,8	1 639	8,9	1 303	7,3	305	13,1	31	35,5
30 - 34	52 676	4,7	1 456	11,0	1 208	9,4	211	15,2	37	37,8
35 - 39	49 498	6,4	1 286	15,2	1 050	13,5	211	19,9	25	48,0
40 - 44	44 380	7,9	1 100	19,8	931	18,7	143	23,1	26	42,3
45 - 49	34 902	9,7	886	26,4	764	25,7	110	28,2	12	58,3
50 - 54	26 265	12,9	637	35,9	561	36,2	67	34,3	9	33,3
55 - 59	19 053	16,6	518	46,5	455	45,7	57	56,1	6	16,7
60 - 64	15 237	22,2	398	55,3	366	54,6	27	59,3	5	80,0
65 - 69	11 469	25,2	282	54,3	258	54,3	18	55,6	6	50,0
70 - 74	8 490	25,4	188	54,3	174	54,0	10	70,0	4	25,0
75 - 79	5 933	28,4	162	66,7	149	67,8	9	66,7	4	25,0
80 - 84	3 174	30,8	71	71,8	64	70,3	7	85,7	-	-
85 y más	2 862	36,7	76	69,7	66	74,2	10	40	-	-

Fuente: INEI – II Censo de Comunidades Indígenas de la Amazonía Peruana, 2007 - Censos Nacionales 2007: XI de Población y VI de Vivienda.

12.8 ESTADO CONYUGAL

El Cuadro N° 12.7 presenta la distribución de la población de 12 y más años de edad, según estado conyugal. Con respecto al total del departamento de San Martín, según el Censo 2007, las categorías con más frecuencia son: soltero, conviviente y casado con 189 mil 345, 173 mil 949 y 137 mil 780 habitantes, respectivamente, en tanto que en la población de las comunidades nativas amazónicas con residencia en el departamento de San Martín, la categoría más frecuente es conviviente con 5 mil 501 habitantes, seguido de soltero con 4 mil 599 habitantes y de los casados con 3 mil 677 habitantes.

CUADRO Nº 12.7
DEPARTAMENTO DE SAN MARTÍN: POBLACIÓN DE 12 Y MÁS AÑOS DE EDAD DEL DEPARTAMENTO Y DE LAS COMUNIDADES NATIVAS AMAZÓNICAS, POR ETNIAS, SEGÚN ESTADO CONYUGAL, 2007

ESTADO CONYUGAL	DEPARTAMENTO DE SAN MARTÍN	C.N.A. DEL DEPARTAMENTO DE SAN MARTÍN	ETNIAS EN EL DEPARTAMENTO DE SAN MARTÍN		
			ETNIA LAMAS (LLACUASH)	ETNIA AGUARUNA (AGUAJUN)	ETNIA CHAYAHUITA
Total	531 118	14 466	11 832	2 351	283
Conviviente	173 949	5 501	4 037	1 291	173
Separado	13 458	225	175	47	3
Casado	137 780	3 677	3 462	196	19
Viudo	14 805	444	372	62	10
Divorciado	1 781	20	17	3	-
Soltero	189 345	4 599	3 769	752	78

Fuente: INEI – II Censo de Comunidades Indígenas de la Amazonía Peruana, 2007- Censos Nacionales 2007: XI de Población y VI de Vivienda.

12.9 DISPONIBILIDAD DE PARTIDA DE NACIMIENTO

El Cuadro N° 12.8 presenta la población menor de 18 años de edad según disponibilidad de partida de nacimiento.

Se puede apreciar, según Censo 2007 que, el 94,3% de la población de comunidades nativas amazónicas si dispone de partida de nacimiento, y por etnia podemos ver que la etnia Chayahuita tiene una menor proporción de cobertura de este derecho ciudadano, por el contrario, la etnia Lamas (Llacuash) es la que posee la mayor cobertura. Sin embargo, podemos notar que los habitantes de las comunidades nativas amazónicas a partir de los cinco años de edad en adelante casi todos ya disponen de partida de nacimiento.

CUADRO Nº 12.8
DEPARTAMENTO DE SAN MARTÍN: POBLACIÓN MENOR DE 18 AÑOS DE EDAD DEL DEPARTAMENTO Y DE LAS COMUNIDADES NATIVAS AMAZÓNICAS POR DISPONIBILIDAD DE PARTIDA DE NACIMIENTO Y ETNIAS, SEGÚN GRUPO DE EDAD, 2007

GRUPO DE EDAD	DEPARTAMENTO DE SAN MARTÍN		C.N.A. DEL DEPARTAMENTO DE SAN MARTÍN		ETNIAS EN EL DEPARTAMENTO DE SAN MARTÍN					
					ETNIA LAMAS (LLACUASH)		ETNIA AGUARUNA (AGUAJUN)		ETNIA CHAYAHUITA	
	Población	Si tiene (%)	Población	Si tiene (%)	Población	Si tiene (%)	Población	Si tiene (%)	Población	Si tiene (%)
Total	282 420	102,7	10 078	94,3	7553	96,9	2 208	87,7	317	79,5
0 años	14 841	84,4	579	79,6	435	84,8	127	65,4	17	52,9
1-4 años	66 348	92,8	2 598	87,2	1906	92,0	605	76,0	87	59,8
5-9 años	79 040	99,1	2 617	97,4	1879	99,5	633	92,7	105	87,6
10-14 años	87 935	99,9	2 827	98,9	2205	99,8	548	96,0	74	93,2
15-17 años	34 256	145,6	1 457	98,5	1128	99,7	295	94,9	34	88,2

Fuente: INEI – II Censo de Comunidades Indígenas de la Amazonía Peruana, 2007 - Censos Nacionales 2007: XI de Población y VI de Vivienda.

12.10 DISPONIBILIDAD DE DNI

El Cuadro N° 12.9 presenta la población de 18 y más años de edad, según disponibilidad del Documento Nacional de Identidad (DNI).

Según el Censo 2007, el 92,4% de la población de comunidades nativas amazónicas del departamento de San Martín si dispone del DNI y por etnia podemos ver que la etnia Chayahuita tiene una menor proporción de cobertura de este derecho ciudadano, y por el contrario, la etnia Lamas (Llacuash) es la que tiene mayor cobertura para este derecho ciudadano. Sin embargo, el grupo etáreo que tiene mayor cobertura para este derecho ciudadano es el grupo quinquenal que va de 30 a 44 años de edad, tanto para el total de comunidades nativas amazónicas como para las etnias Lamas (Llacuash) y Chayahuita; mientras que para etnia Aguaruna (Aguajun) el grupo de 45 a 59 años de edad es el que posee la mayor proporción de cobertura de este derecho.

CUADRO Nº 12.9
DEPARTAMENTO DE SAN MARTÍN: POBLACIÓN MAYOR DE 18 AÑOS DE EDAD DEL DEPARTAMENTO Y DE LAS COMUNIDADES NATIVAS AMAZÓNICASY ETNIA POR DISPONIBILIDAD DE DNI, SEGÚN GRUPO DE EDAD, 2007

GRUPO DE EDAD	DEPARTAMENTO DE SAN MARTIN		C.N.A. DEL DEPARTAMENTO DE SAN MARTIN		ETNIAS EN EL DEPARTAMENTO DE SAN MARTIN					
					ETNIA LAMAS (LLACUASH)		ETNIA AGUARUNA (AGUAJUN)		ETNIA CHAYAHUITA	
	Población	Si tiene (%)	Población	Si tiene (%)	Población	Si tiene (%)	Población	Si tiene (%)	Población	Si tiene (%)
Total	426 963	93,7	11 338	92,4	9 376	94,5	1 748	84,3	214	65,9
18 - 19	28 292	76,0	744	77,6	559	82,8	169	63,3	16	43,8
20 - 29	124 732	93,6	3 534	91,9	2 771	95,0	699	82,1	64	64,1
30 - 44	146 554	97,1	3 842	96,1	3 189	97,7	565	90,4	88	72,7
45 - 59	80 220	96,9	2 041	95,6	1 780	96,4	234	93,6	27	63,0
60 y más	47 165	89,0	1 177	85,8	1 077	86,8	81	77,8	19	63,2

Fuente: INEI – II Censo de Comunidades Indígenas de la Amazonía Peruana, 2007 - Censos Nacionales 2007: XI de Población y VI de Vivienda.

12.11 POBLACIÓN ECONOMICAMENTE ACTIVA

El Cuadro N° 12.10 muestra la PEA en el departamento de San Martín y de las comunidades nativas amazónicas en el mismo, por grupo de edad.
Puede apreciarse que la PEA, a nivel del departamento de San Martín, alcanza sus valores más altos entre las edades de 25 a menos de 60 años de edad. En tanto que en la población de las comunidades nativas amazónicas, la PEA presenta las cifras más elevadas entre los 20 y 69 años de edad.

Puede apreciarse inclusive que la población nativa amazónica arriba de los 70 años, también tiene un aporte importante en la PEA, debido a que no cuentan con un sistema de jubilación.

CUADRO Nº 12.10
DEPARTAMENTO DE SAN MARTÍN: POBLACIÓN ECONÓMICAMENTE ACTIVA DE 14 Y MÁS AÑOS DE EDAD DEL DEPARTAMENTO Y DE LAS COMUNIDADES NATIVAS AMAZÓNICAS, POR ETNIA, SEGÚN GRUPO DE EDAD, 2007

GRUPO DE EDAD	DEPARTAMENTO DE SAN MARTÍN		C.N.A. DEL DEPARTAMENTO DE SAN MARTÍN		ETNIAS EN EL DEPARTAMENTO DE SAN MARTÍN					
					ETNIA LAMAS (LLACUASH)		ETNIA AGUARUNA (AGUAJUN)		ETNIA CHAYAHUITA	
	Población	PEA (%)	Población	PEA (%)	Población	PEA (%)	Población	PEA (%)	Población	PEA (%)
Total	494 763	57,5	13 293	62,8	10 896	66,4	2 138	44,4	259	61,8
14 años	17 836	18,8	498	29,5	392	34,9	95	6,3	11	36,4
15 - 19	78 256	36,6	2 201	44,9	1 687	49,8	464	26,5	50	52,0
20 - 24	65 864	58,4	1 895	64,9	1 468	68,9	394	50,3	33	57,6
25 - 29	58 868	64,4	1 639	70,5	1 303	74,0	305	55,1	31	77,4
30 - 34	52 676	66,9	1 456	69,6	1 208	72,4	211	55,9	37	59,5
35 - 39	49 498	68,9	1 286	70,1	1 050	74,5	211	47,4	25	80,0
40 - 44	44 380	69,8	1 100	71,6	931	74,5	143	53,8	26	65,4
45 - 49	34 902	70,9	886	75,1	764	78,9	110	49,1	12	66,7
50 - 54	26 265	67,5	637	70,3	561	71,3	67	64,2	9	55,6
55 - 59	19 053	63,2	518	67,4	455	68,1	57	59,6	6	83,3
60 - 64	15 237	57,7	398	67,3	366	68,9	27	51,9	5	40,0
65 - 69	11 469	51,8	282	62,4	258	64,0	18	38,9	6	66,7
70 - 74	8 490	43,5	188	55,3	174	56,9	10	30,0	4	50,0
75 - 79	5 933	34,0	162	44,4	149	46,3	9	11,1	4	50,0
80 - 84	3 174	23,6	71	31,0	64	31,3	7	28,6	-	-
85 y más	2 862	11,1	76	17,1	66	18,2	10	10,0	-	-

Fuente: INEI – II Censo de Comunidades Indígenas de la Amazonía Peruana, 2007- Censos Nacionales 2007: XI de Población y VI de Vivienda.

ACTIVIDAD ECONÓMICA

El Cuadro N° 12.11 presenta la información acerca de la actividad económica que ocupa a la PEA y se puede observar que las actividades agrícolas son las que ocupan a casi toda la población nativa amazónica y con más frecuencia al sexo masculino. Destacan, el cultivo de cereales, seguido de frutas, nueces y plantas cuyas hojas se usan para preparar bebidas y especies; sin dejar de mencionar las actividades agrícolas en combinación con otras actividades como la crianza de animales, silvicultura, extracción de madera, son un grupo importante de actividades.

Además, se identifica a un gran grupo importante de actividades que corresponden al sector terciario o de servicios como son: enseñanza, transportes, hotelería, etc.

CUADRO Nº 12.11
DEPARTAMENTO DE SAN MARTÍN: POBLACIÓN OCUPADA DE 14 Y MÁS AÑOS DE EDAD EN LAS COMUNIDADES NATIVAS AMAZÓNICAS POR SEXO , SEGÚN RAMA DE ACTIVIDAD, 2007

RAMA DE ACTIVIDAD	Total	Sexo	
		Hombre	Mujer
Total	8 222	5 894	2 328
Cultivo de cereales y otros cultivos NCP	4 158	2 961	1 197
Cultivo de hortalizas y legumbres especialidades horticolas y productos de vivero	77	63	14
Cultivo de frutas, nueces, plantas cuyas hojas se usan para preparar bebidas y especies	2 920	2 314	606
Crianza de ganado vacuno y de ovejas, cabras, caballos, asnos, mulas y burdéganos; ganado lechero	89	56	33
Crianza de otros animales; elaboración de productos animales NCP	50	24	26
Cultivo de productos agrícolas en combinación con la cría de animales (Mixta) 1/	111	85	26
Silvicultura, extracción de madera y actividades de servicios conexas	4	4	-
Pesca	3	3	-
Explotación de minas y canteras	4	4	-
Minería	35	21	14
Construcción	63	62	1
Comercio	137	65	72
Transp., almac. y comunicaciones	54	53	1
Hoteles y restaurantes	28	4	24
Activid. Inmobil., empres.y alquileres	13	11	2
Enseñanza	98	64	34
Otras actividades de servicio 2/	231	46	185
No especificado	147	54	93

1/ Comprende: Cultivo de productos agrícolas en combinación con la cría de animales (Mixta), caza ordinaria y mediante trampas y repoblación de animales de caza y actividades conexas.
2/ Comprende: Electricidad, gas, agua, Intermediación financiera, actividades de servicios agrícolas, reproducción de grabaciones, reciclamiento, alquiler de equipos de construcción, reparación de vehículos automotores, reparación de efectos personales, administración pública y defensa, planes de seguridad social, servicios sociales y de salud, otras actividades de servicios comunitarios, sociales y personales, esparcimiento, cultura y deportivas, servicio doméstico, organizaciones extraterritoriales.
Fuente: INEI - II Censo de las Comunidades Nativas Amazónicas, 2007 - Censos Nacionales 2007: XI de Población y VI de Vivienda.

ACTIVIDAD AGRÍCOLA Y ACTIVIDAD PECUARIA

En el Cuadro N° 12.12, se presenta la rama de actividad de la PEA de 14 y más años de edad, identificando igualmente que la actividad que más población ocupa es la agricultura, ganadería, caza y silvicultura con un total de 7 mil 409 habitantes.

Además, se evidencia una fuerte presencia femenina en la fuerza laboral de este sector (1902 mujeres).

CUADRO Nº 12.12

DEPARTAMENTO DE SAN MARTÍN: POBLACIÓN OCUPADA DE 14 Y MÁS AÑOS DE EDAD EN LAS COMUNIDADES NATIVAS AMAZÓNICAS POR SEXO, SEGÚN RAMA DE ACTIVIDAD, 2007

RAMA DE ACTIVIDAD	Total	14 Y MÁS AÑOS	
		Hombre	Mujer
Total	8 222	5 894	2 328
Agric., ganadería, caza y silvicultura	7 409	5 507	1 902
Pesca / Minería	7	7	-
Industrias manufactureras	35	21	14
Construcción	63	62	1
Comercio	137	65	72
Transp., almac. y comunicaciones	54	53	1
Hoteles y restaurantes	28	4	24
Activid. Inmobil., empres.y alquileres	13	11	2
Enseñanza	98	64	34
Otras actividades de servicio 1/	231	46	185
No especificado	147	54	93

1/ Comprende: Electricidad, gas, agua, Intermediación financiera, actividades de servicios agrícolas, reproducción de grabaciones, reciclamiento, alquiler de equipos de construcción, reparación de vehículos automotores, reparación de efectos personales, almacenamiento depósito, administración pública y defensa, planes de seguridad social, servicios sociales y de salud, otras actividades de servicios comunitarios, sociales y personales, esparcimiento, cultura y deportivas, servicio doméstico, organizaciones extraterritoriales.

Fuente: INEI - II Censo de las Comunidades Nativas Amazónicas, 2007 - Censos Nacionales 2007: XI de Población y VI de Vivienda.

En el Cuadro N° 12.13, se presenta la rama de actividad de la PEA en grupos de edad, identificando igualmente que la actividad que más población ocupa es la agricultura, ganadería, caza y silvicultura, con un total de 2 mil 80, 1 mil 908, 2 mil 810 y 611 habitantes que pertenecen a la PEA para los grupos de edad de 14 a 24, de 25 a 34, de 35 a 59 y de 60 y más años de edad, respectivamente.

Además, se evidencia la presencia femenina en la fuerza laboral en todos los grupos de edad para este sector.

CUADRO Nº 12.13

DEPARTAMENTO DE SAN MARTÍN: POBLACIÓN OCUPADA DE 14 Y MÁS AÑOS DE EDAD EN LAS COMUNIDADES NATIVAS AMAZÓNICAS POR SEXO Y GRUPO DE EDAD, SEGÚN RAMA DE ACTIVIDAD, 2007

RAMA DE ACTIVIDAD	14 - 24			25 - 34			35 - 59			60 Y MÁS AÑOS		
	Total	Hombre	Mujer	Total	Hombre	Mujer	Total	Hombre	Mujer	Total	Hombre	Mujer
Total	2 304	1 595	709	2 144	1 612	532	3 125	2 213	912	649	474	175
Agric., ganadería, caza y silvicultura	2 080	1 509	571	1 908	1 487	421	2 810	2 054	756	611	457	154
Pesca / Minería	-	-	-	4	4	-	3	3	-	-	-	-
Industrias manufactureras	8	5	3	4	4	-	19	10	9	4	2	2
Construcción	15	14	1	23	23	-	25	25	-	-	-	-
Comercio	30	14	16	36	15	21	60	28	32	11	8	3
Transp., almac. y comunicaciones	23	23	-	18	18	-	12	11	1	1	1	-
Hoteles y restaurantes	7	1	6	11	2	9	10	1	9	-	-	-
Activid. Inmobil., empres.y alquileres	3	1	2	6	6	-	4	4	-	-	-	-
Enseñanza	8	4	4	39	24	15	51	36	15	-	-	-
Otras actividades de servicio 1/	83	5	78	54	12	42	86	27	59	8	2	6
No especificado	47	19	28	41	17	24	45	14	31	14	4	10

1/ Comprende: Electricidad, gas, agua, Intermediación financiera, actividades de servicios agrícolas, reproducción de grabaciones, reciclamiento, alquiler de equipos de construcción, reparación de vehículos automotores, reparación de efectos personales, administración pública y defensa, planes de seguridad social, servicios sociales y de salud, otras actividades de servicios comunitarios, sociales y personales, esparcimiento, cultura y deportivas, servicio doméstico, organizaciones extraterritoriales.

Fuente: INEI - II Censo de las Comunidades Nativas Amazónicas, 2007 - Censos Nacionales 2007: XI de Población y VI de Vivienda.