INEI INSTITUTO NACIONAL DE ESTADISTICA E INFORMATICA

AREQUIPA: Censos Nacionales de Población y Vivienda 2025

Resultados a nivel provincial y distrital

Datos censales al 11 de junio del año 2026, con la documentación oficial sobre límites territoriales vigentes.



Censos 2025

Lima, julio 2026

Resultados

1. **Dinámica y distribución de la población**
   - Evolución y crecimiento de la población total
   - Estructura por sexo y edad
   - Distribución territorial de la población
   - Urbanización y concentración poblacional
   - Migración interna
2. **Características sociales de la población**
   - Nivel educativo
   - Analfabetismo
   - Cobertura del seguro de salud
   - Discapacidad
   - Identificación étnica e idioma aprendido en la niñez
3. **Características de las viviendas particulares**
   - Evolución y condición de ocupación de las viviendas
   - Acceso a servicios básicos (agua, servicio higiénico, luz)
   - Calidad de la vivienda (material predominante del piso)
4. **Características de los hogares**
   - Combustible utilizado para cocinar
   - Eliminación de residuos sólidos
   - Acceso a Tecnologías de Información y Comunicación (TIC)

1. DINÁMICA Y DISTRIBUCIÓN DE LA POBLACIÓN

AREQUIPA: POBLACIÓN TOTAL, CENSADA Y TASA DE OMISIÓN, 1993-2025

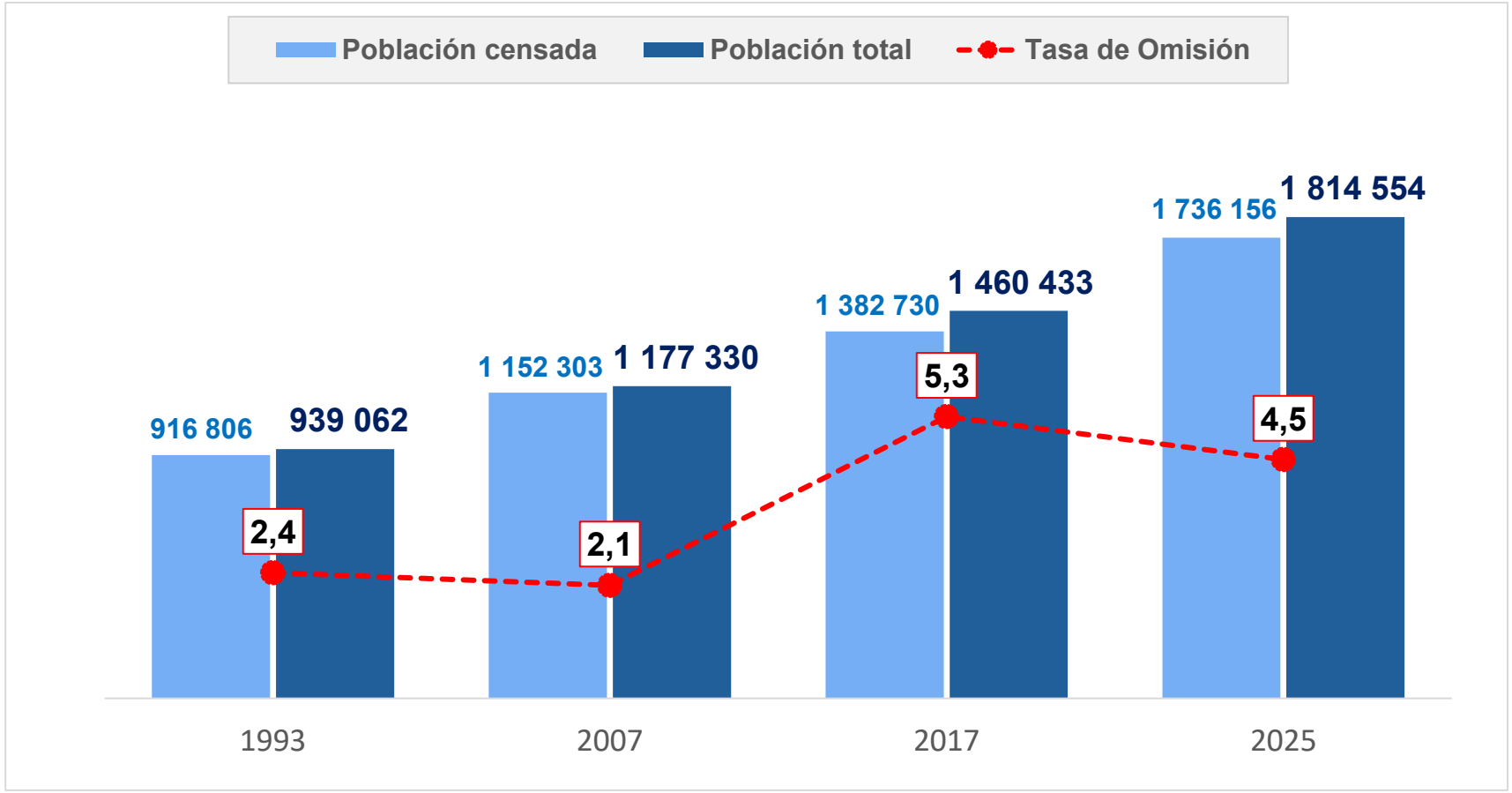

La tasa de omisión censal es el indicador internacional que mide qué porcentaje de la población residente quedó sin ser censada durante el operativo. Se calcula a partir de la Encuesta Postcensal (EPC) y permite evaluar la cobertura del operativo censal.

PERÚ

Población Total 2025

34 157 732

Población Censada

32 706 028

Población Omitida

1 451 704

4,25%

Tasa de Omisión

Fuente: Instituto Nacional de Estadística e Informática – Censos Nacionales, 1993, 2007, 2017 y 2025.

AREQUIPA: POBLACIÓN TOTAL Y TASA DE CRECIMIENTO, 1993 - 2025

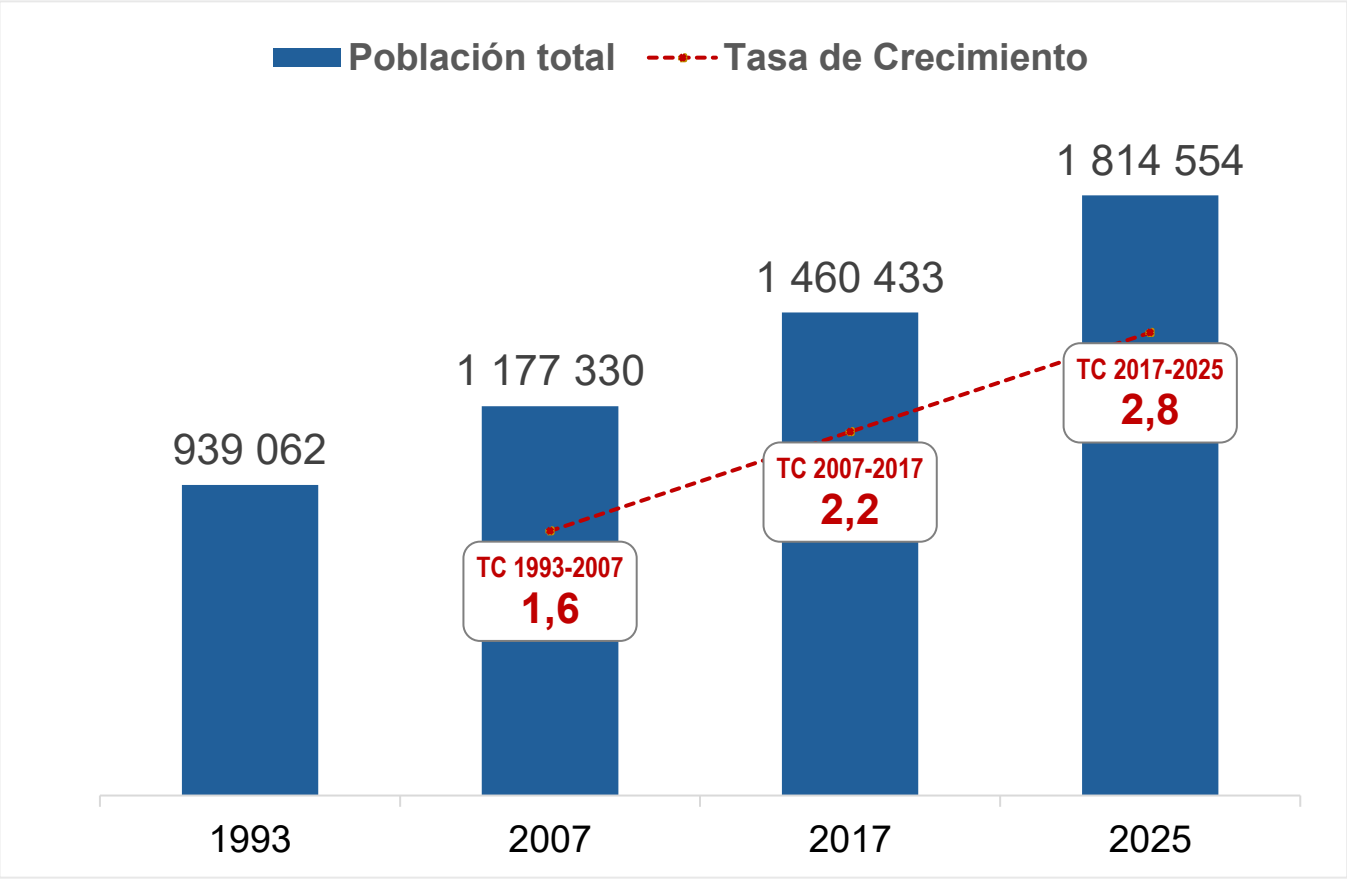

INCREMENTO INTERCENSAL, 1993 - 2025

AÑO	INCREMENTO TOTAL	INCREMENTO ANUAL
1993		
	328 268	17 019
2007		
	283 103	28 310
2017		
	354 121	**44 265**
2025		

Fuente: Instituto Nacional de Estadística e Informática – Censos Nacionales, 1993, 2007, 2017 y 2025.

AREQUIPA: POBLACIÓN TOTAL SEGÚN SEXO Y GRUPO DE EDAD, 2025

Población Total 2025

1 814 554



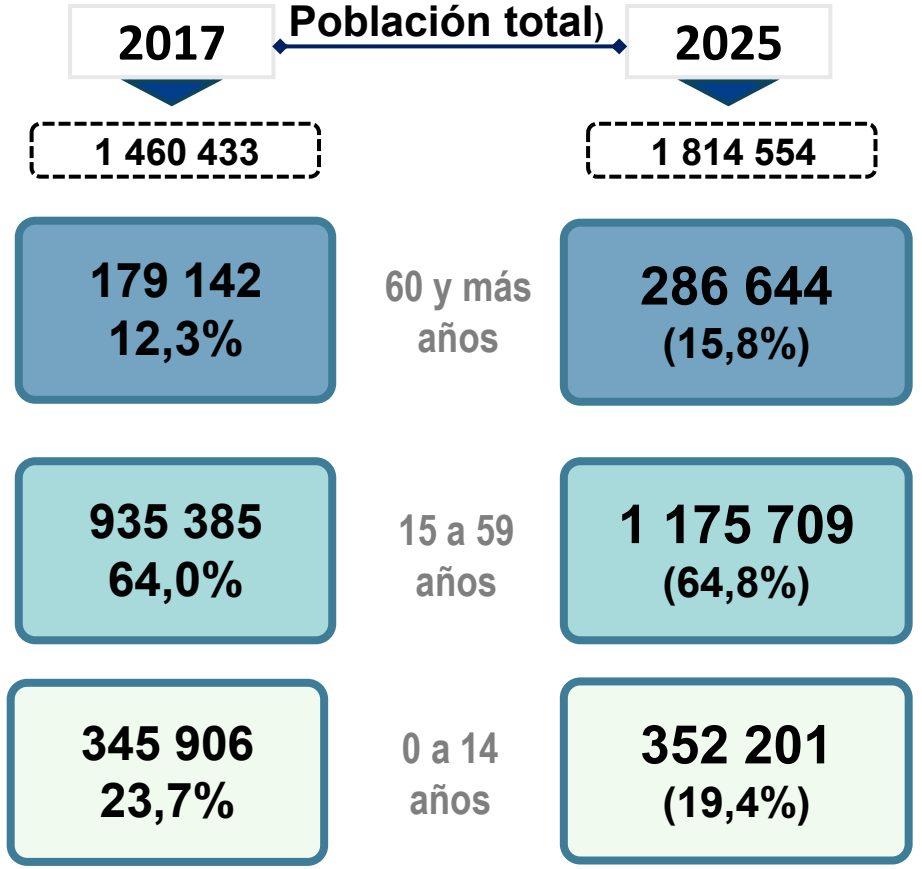

Fuente: Instituto Nacional de Estadística e Informática - Censos Nacionales de Población y Vivienda, 2025.

PERÚ: ÍNDICE DE ENVEJECIMIENTO 2025

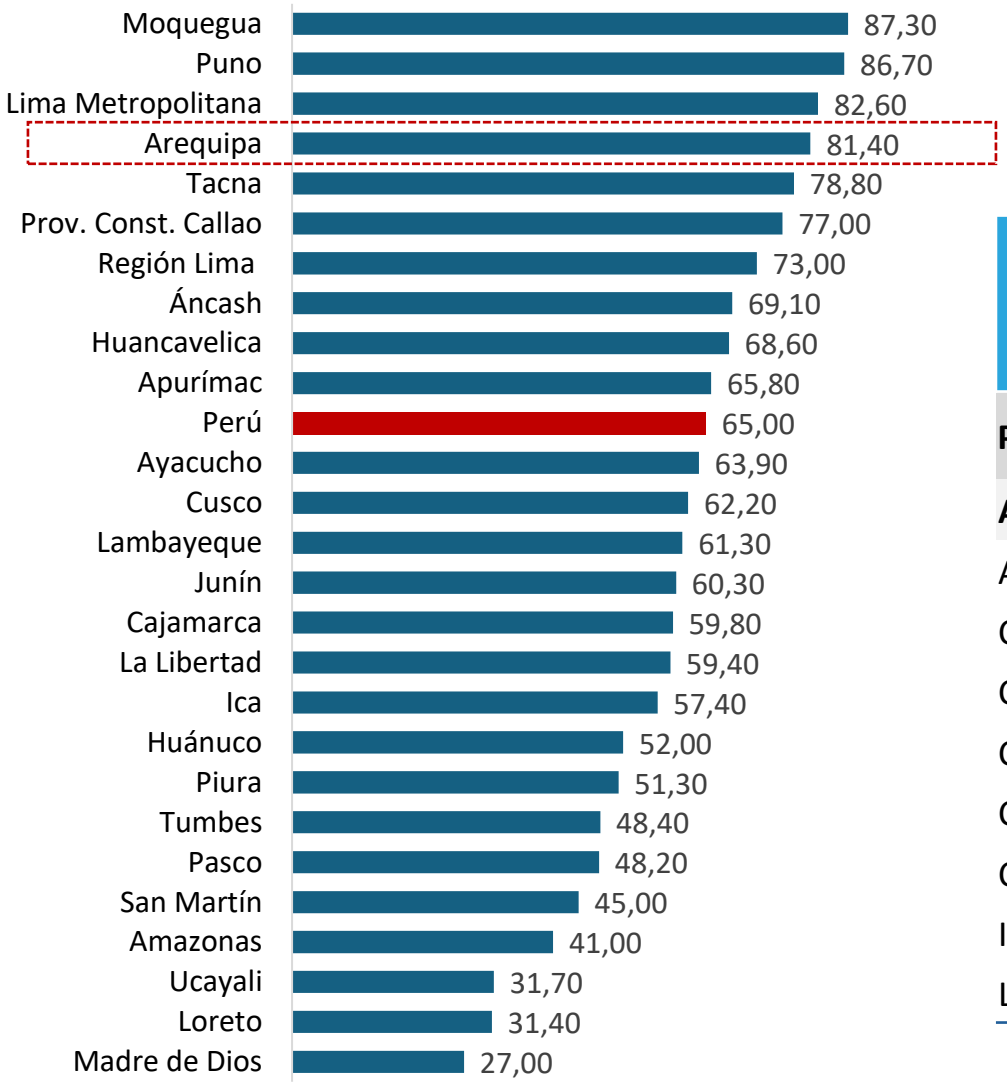

Personas de 60 años y más	Personas de 60 años y más	Porcentaje de personas de 60 años y más	Índice de envejecimiento
PERÚ	**5 040 965**	**14,8%**	**65,0**
AREQUIPA	**286 644**	**15,8%**	**81,4**
Arequipa	215 470	15,6%	81,9
Camaná	11 390	14,7%	66,9
Caravelí	7 121	12,0%	48,2
Castilla	8 054	22,8%	114,4
Caylloma	25 389	15,7%	86,8
Condesuyos	3 834	18,3%	81,9
Islay	12 254	19,4%	95,8
La Unión	3 133	21,7%	92,2

Fuente: Instituto Nacional de Estadística e Informática – Censos Nacionales de Población y Vivienda, 2017 y 2025.

AREQUIPA: DISTRIBUCIÓN DE LA POBLACIÓN CENSADA, SEGÚN ÁREA DE RESIDENCIA

Población Censada

1 736 156

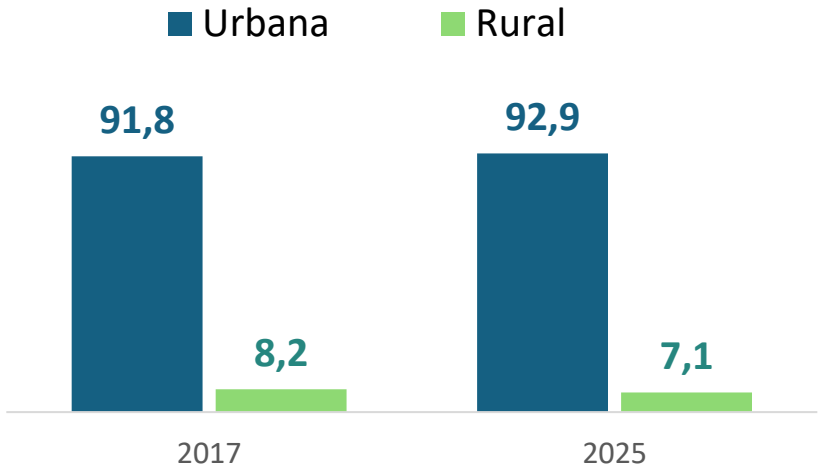

Año	Total	Población		Incremento intercensal				Tasa de crecimiento (%)	
		Urbana	Rural	Urbana		Rural		Urbana	Rural
				Total	Anual	Total	Anual		
2017	1 382 730	1 268 941	113 789	344 171	43 021	9 255	1 157	3,1	1,0
2025	1 736 156	1 613 112	123 044						

Fuente: Instituto Nacional de Estadística e Informática-Censos Nacionales de Población y Vivienda, 2017 y 2025.

PROVINCIAS DE AREQUIPA: POBLACIÓN CENSADA PROVINCIAL, SEGÚN ÁREA DE RESIDENCIA

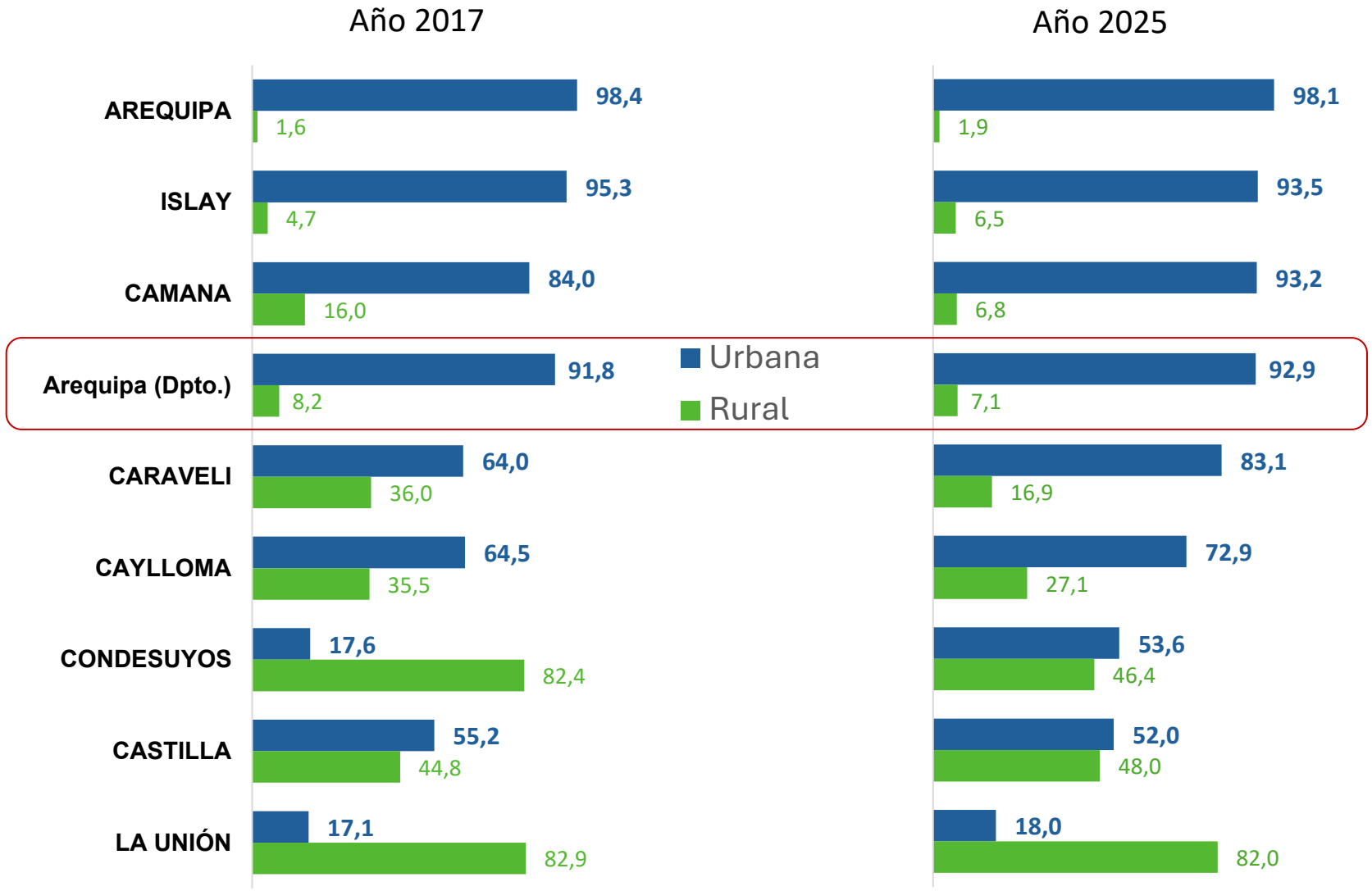

Fuente: Instituto Nacional de Estadística e Informática-Censos Nacionales de Población y Vivienda, 2017 y 2025.

PROVINCIAS DE AREQUIPA: POBLACIÓN CENSADA Y TASA DE CRECIMIENTO INTERCENSAL, 2017 - 2025

PROVINCIAS	2017	2025	Tasa de crecimiento
AREQUIPA	1 080 635	1 321 546	2,58
CAYLLOMA	**86 771**	**158 673**	**7,94**
CAMANA	59 370	71 932	2,46
ISLAY	52 034	59 911	1,80
CARAVELI	**41 346**	**55 628**	**3,83**
CASTILLA	33 629	34 404	0,29
CONDESUYOS	16 118	20 028	2,79
LA UNIÓN	12 827	14 034	1,15

Fuente: Instituto Nacional de Estadística e Informática-Censos Nacionales de Población y Vivienda, 2017 y 2025.

PERÚ: POBLACIÓN CENSADA DE 26 DISTRITOS CON MÁS DE 200 MIL HABITANTES

Población Censada y Tasa de crecimiento intercensal

26 DISTRITOS 30,4%	Población censada		Tasa de crecimiento intercensal (%)
	2017	2025	
San Juan de Lurigancho	1 038 495	1 124 925	1,0
San Martín de Porres	654 083	723 830	1,3
Ate	599 196	669 082	1,4
Comas	520 450	553 297	0,8
Callao	398 433	456 356	1,7
Villa María del Triunfo	451 260	455 773	0,1
Villa El Salvador	393 254	432 599	1,2
Carabayllo	333 045	416 086	2,9
San Juan de Miraflores	355 219	392 665	1,3
Santiago de Surco	329 152	386 338	2,0
Puente Piedra	329 675	378 144	1,8
Chorrillos	314 241	359 809	1,7
Ventanilla	315 600	345 281	1,1
Los Olivos	325 884	343 232	0,7
Trujillo	314 939	297 670	-0,7
Lima	268 352	292 695	1,1
Lurigancho	240 814	290 521	2,4
Chiclayo	270 496	266 535	-0,2
Cerro Colorado	197 954	262 080	3,6
Cajamarca	218 741	232 811	0,8
Chimbote	206 213	222 225	1,0
Independencia	211 360	214 620	0,2
El Agustino	198 862	210 438	0,7
Santa Anita	196 214	210 411	0,9
Juliaca	228 726	209 115	-1,1
Veintiséis de Octubre	165 779	204 391	2,7

POBLACIÓN CENSADA

(Miles de habitantes)

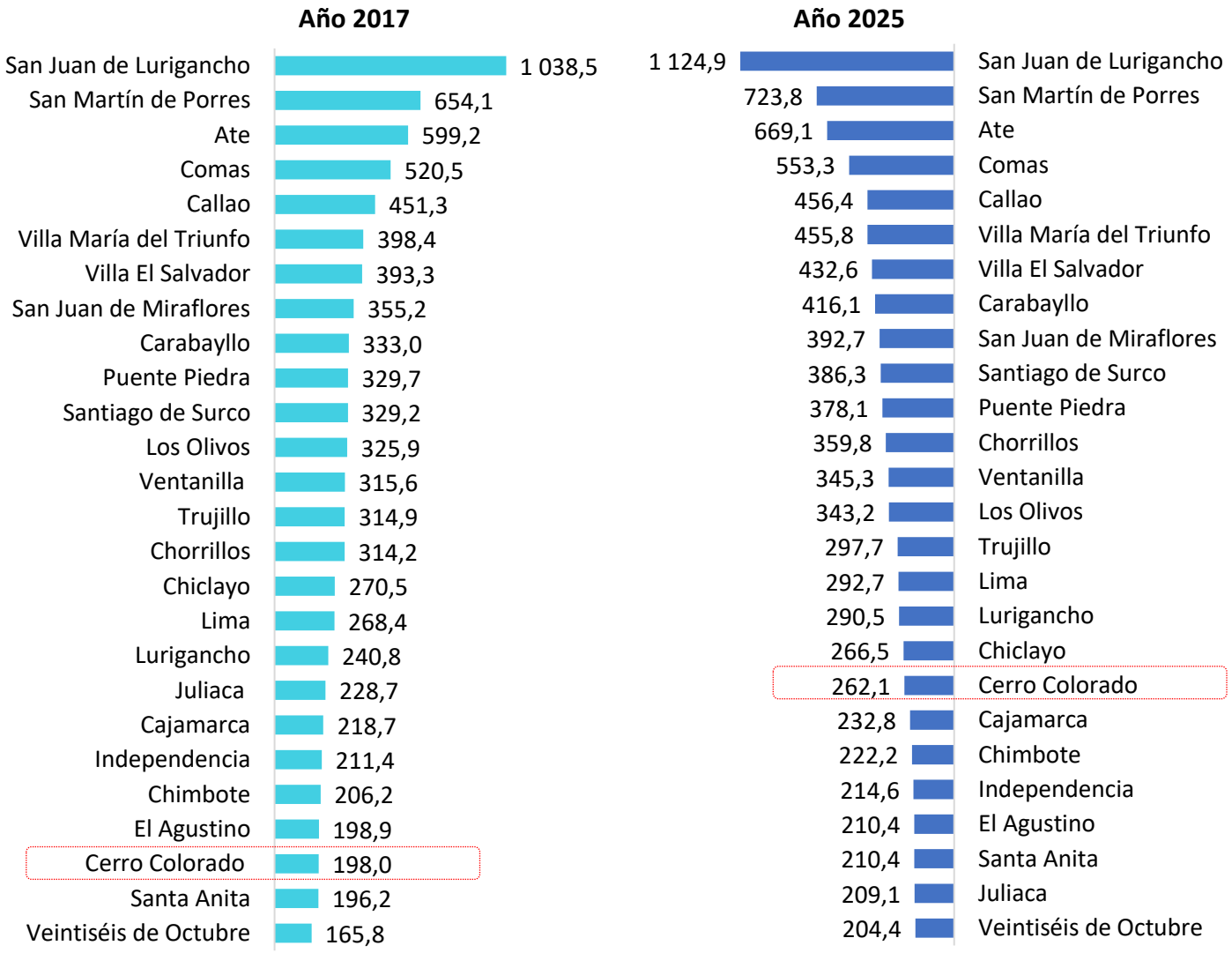

Fuente: Instituto Nacional de Estadística e Informática-Censos Nacionales de Población y Vivienda, 2017 y 2025.

DISTRITOS DE AREQUIPA: POBLACIÓN CENSADA CON MAS DE 10 MIL HABITANTES Y TASA DE CRECIMIENTO INTERCENSAL, 2017 - 2025

Provincia	Distrito	2017	2025
Arequipa	Cerro Colorado	197 954	262 080
Arequipa	Paucarpata	131 346	148 064
Caylloma	Majes	60 108	117 390
Arequipa	Cayma	91 935	106 043
Arequipa	Alto Selva Alegre	85 870	100 790
Arequipa	José Luis Bustamante y Rivero	81 829	95 888
Arequipa	Socabaya	75 351	83 525
Arequipa	Miraflores	60 589	72 387
Arequipa	Mariano Melgar	59 918	70 892
Arequipa	Yura	33 346	59 296
Arequipa	La Joya	32 019	56 379
Arequipa	Arequipa	55 437	52 930
Arequipa	Jacobo Hunter	50 164	52 070
Arequipa	Sachaca	24 225	27 993
Islay	Mollendo	24 073	27 663
Arequipa	Yanahuara	25 417	26 640
Arequipa	Characato	12 949	19 824
Camaná	Samuel Pastor	15 950	18 198
Arequipa	Tiabaya	16 191	17 500
Arequipa	Uchumayo	14 054	17 182
Caravelí	Chala	9 240	14 394
Camaná	Mariano Nicolás Valcárcel	6 997	13 806
Camaná	Camaná	13 367	12 413
Islay	Cocachacra	8 347	10 674
Castilla	Aplao	8 435	10 019

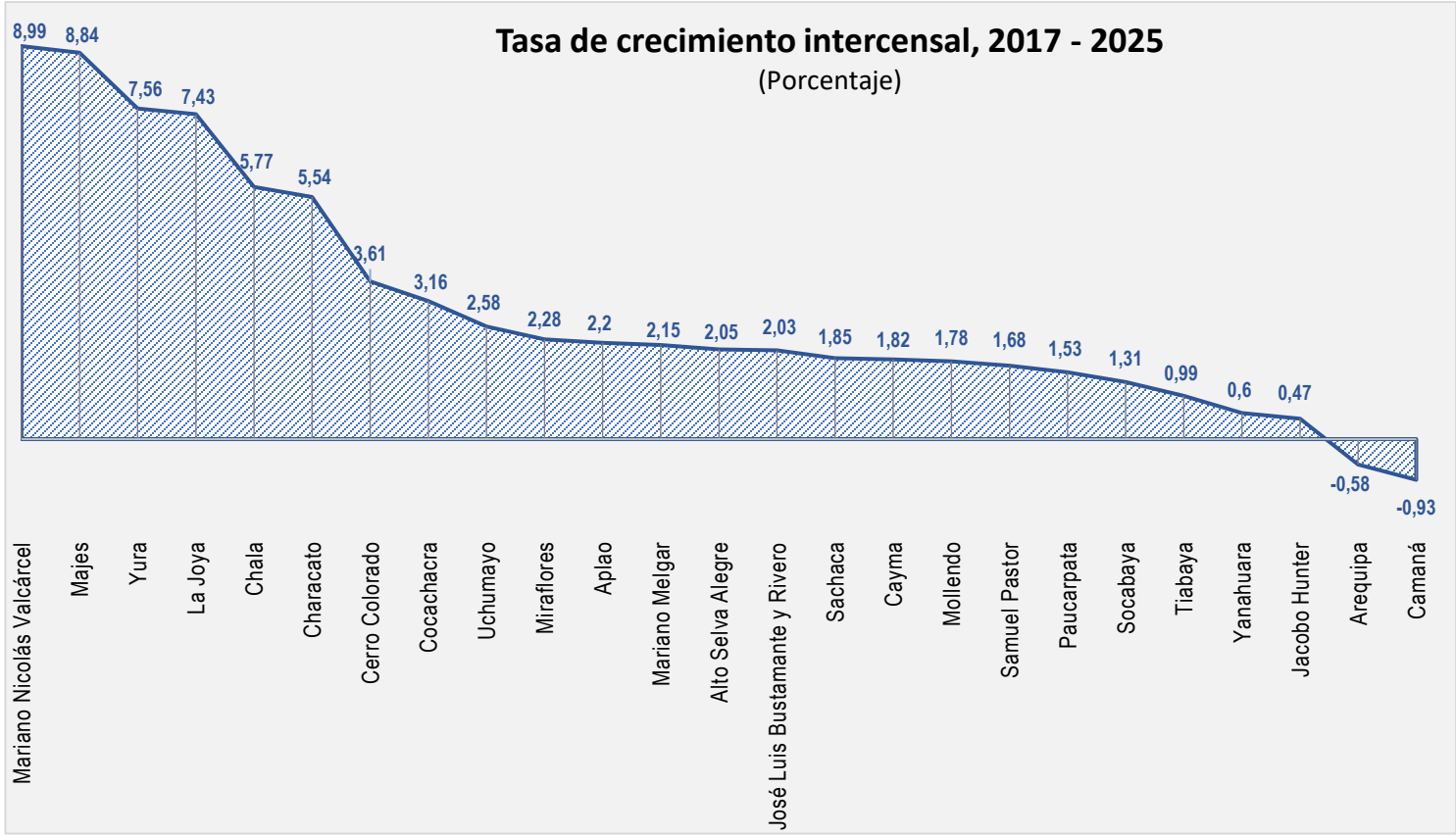

Fuente: Instituto Nacional de Estadística e Informática-Censos Nacionales de Población y Vivienda, 2017 y 2025.

AREQUIPA: SALDO MIGRATORIO 2007 – 2025

(Número de personas)

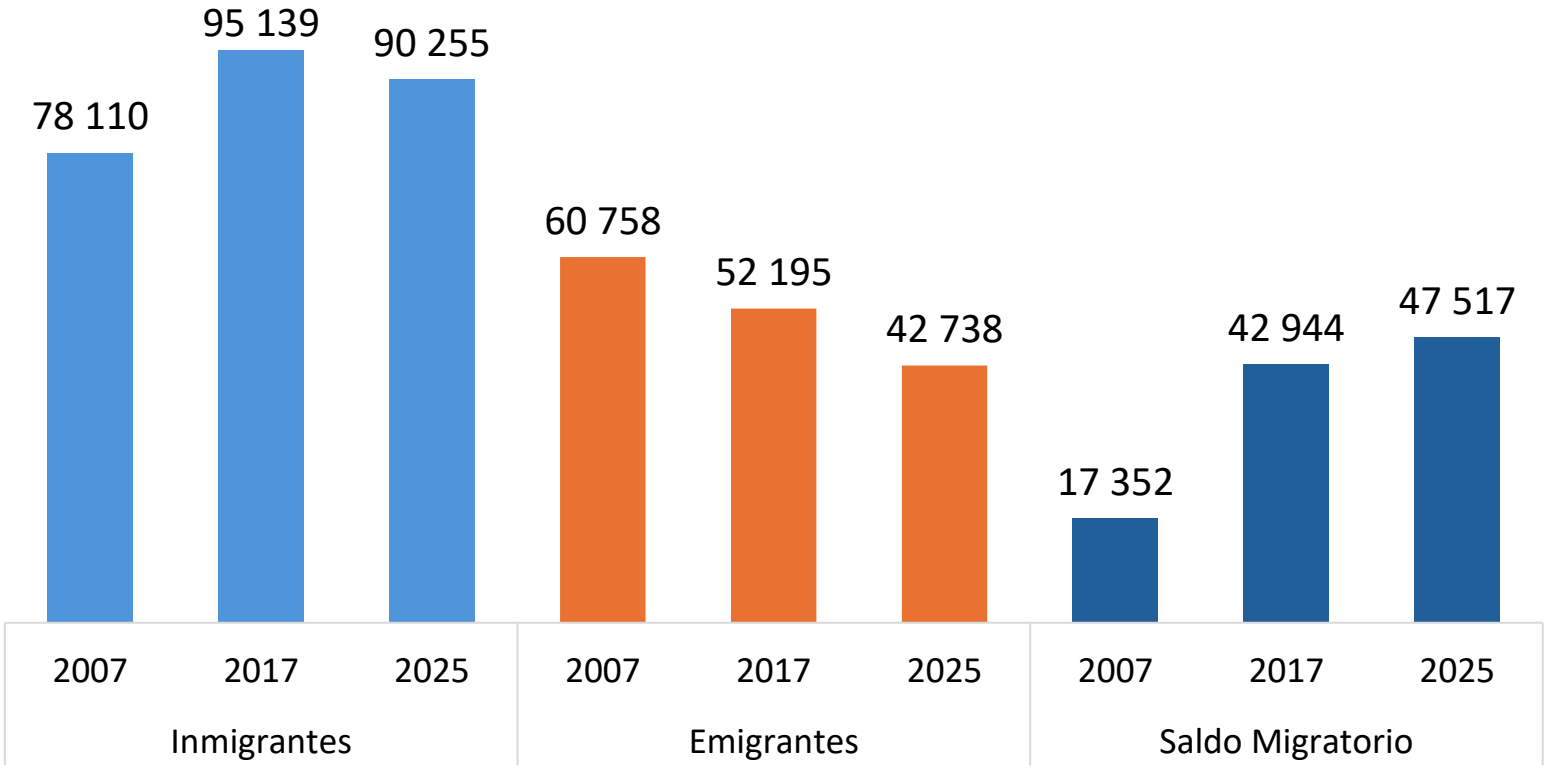

Tasa de Migración Neta =
Tasa de Inmigrantes – Tasa de Emigrantes

Tasa de Migración Neta
(Por mil personas)

2002-2007	3,3
2012-2017	6,9
2020-2025	5,9

Fuente: Instituto Nacional de Estadística e Informática-Censos Nacionales de Población y Vivienda, 2007, 2017 y 2025.

AREQUIPA: INMIGRANTES EN LOS CINCO AÑOS (2020-2025)

Total	90 255	100,0
Puno	25 149	27,9
Cusco	20 760	23,0
Lima Metropolitana	15 427	17,1
Moquegua	5 888	6,5
Apurímac	2 956	3,3
Tacna	2 649	2,9
Ica	2 403	2,7
Ayacucho	1 649	1,8
Loreto	1 573	1,7
Madre de Dios	1 187	1,3
Prov. Const. Callao	1 143	1,3
Piura	1 127	1,2
Junín	1 093	1,2
Región Lima	946	1,0
La Libertad	936	1,0
Ucayali	888	1,0
Resto de departamentos	4 481	5,0

68,0%

Inmigrantes a Arequipa según departamento

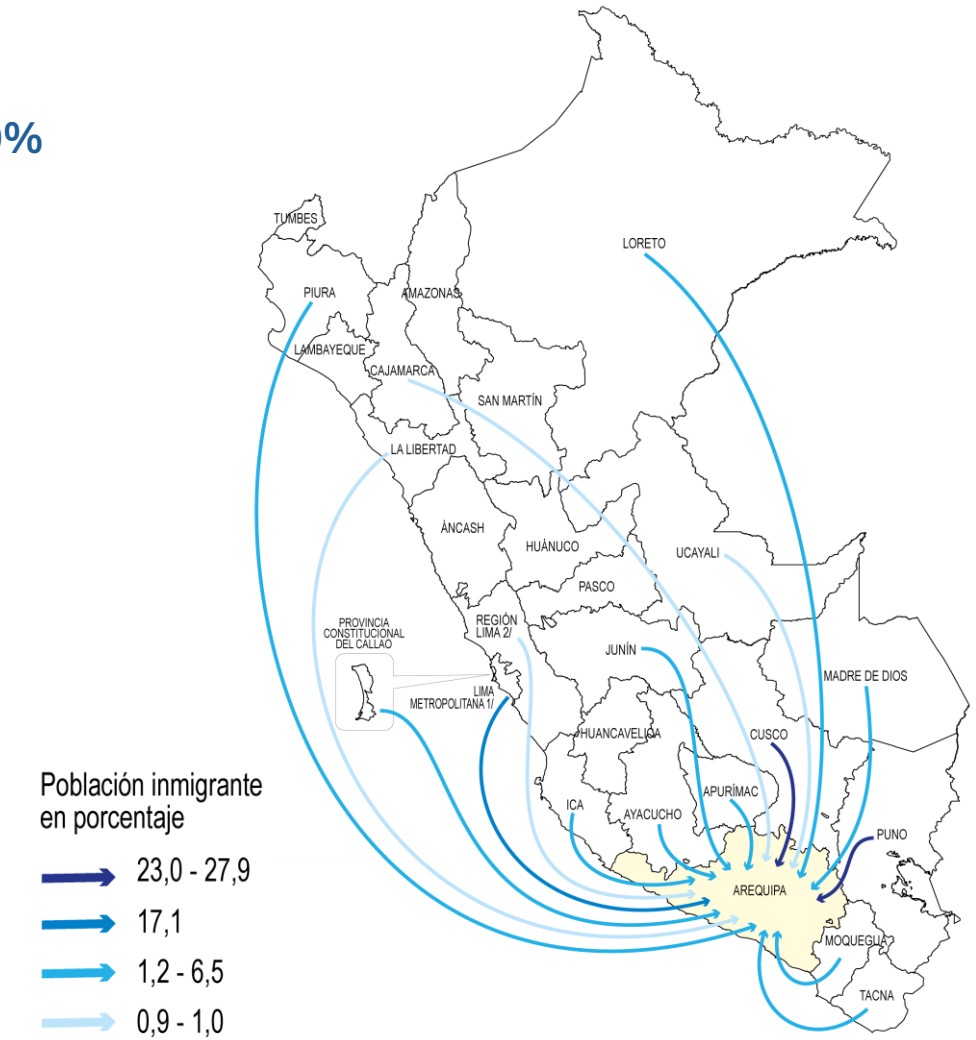

Fuente: Instituto Nacional de Estadística e Informática-Censos Nacionales de Población y Vivienda, 2025.

AREQUIPA: EMIGRANTES EN LOS CINCO AÑOS (2020-2025)

Total	42 738	100,0
Lima Metropolitana	11 064	25,9
Cusco	8 334	19,5
Puno	6 875	16,1
Moquegua	3 278	7,7
Tacna	2 336	5,5
Ica	1 970	4,6
Apurímac	1 410	3,3
Ayacucho	1 196	2,8
Madre de Dios	1 047	2,4
Junín	733	1,7
Prov. Const. del Callao	561	1,3
San Martín	439	1,0
La Libertad	429	1,0
Piura	412	1,0
Resto de departamentos	2 654	6,2

61,5%

Emigrantes de Arequipa según departamento

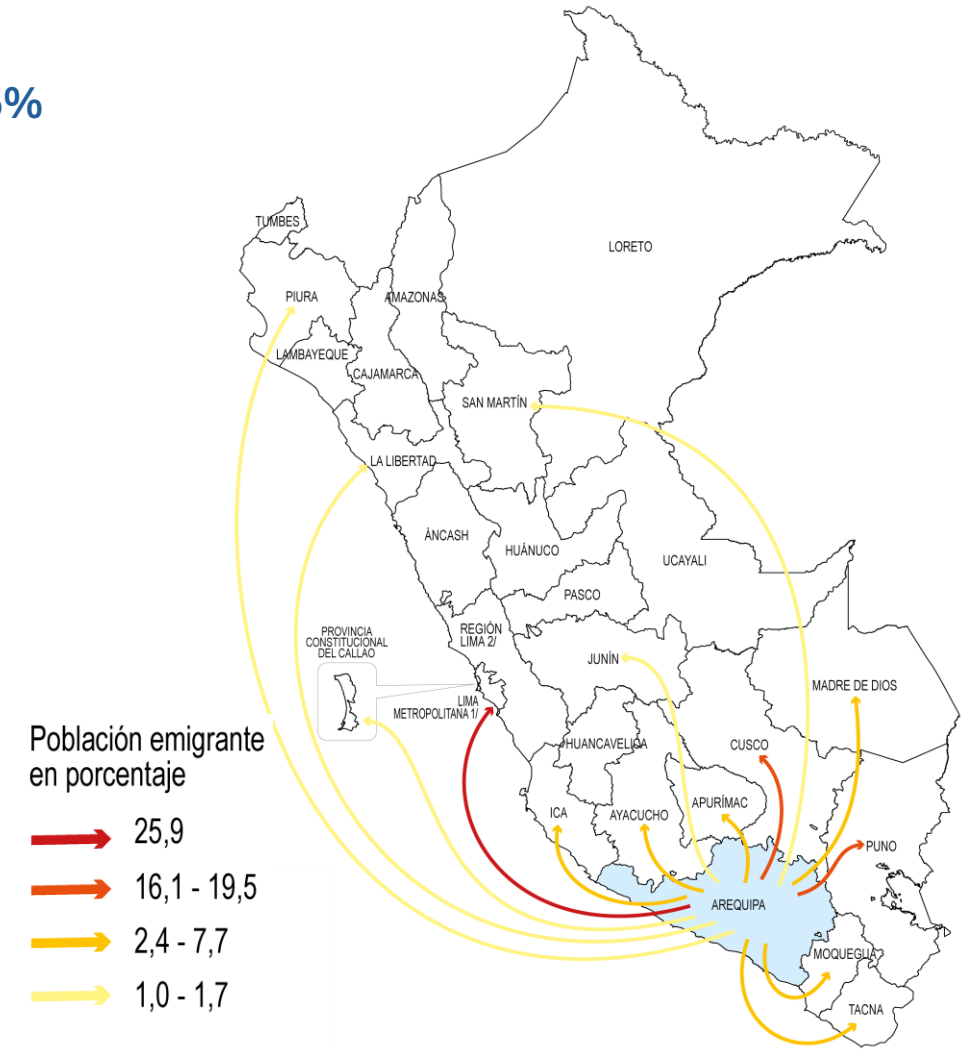

Fuente: Instituto Nacional de Estadística e Informática-Censos Nacionales de Población y Vivienda, 2025.

2. CARACTERÍSTICAS SOCIALES DE LA POBLACIÓN

AREQUIPA: POBLACIÓN CENSADA DE 3 A 26 AÑOS, SEGÚN NIVEL EDUCATIVO, 2025

(Porcentaje)

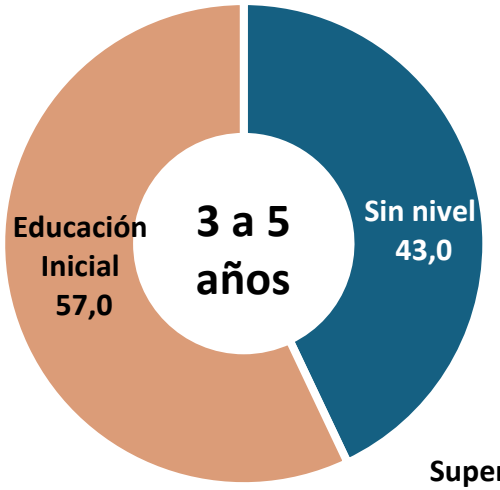

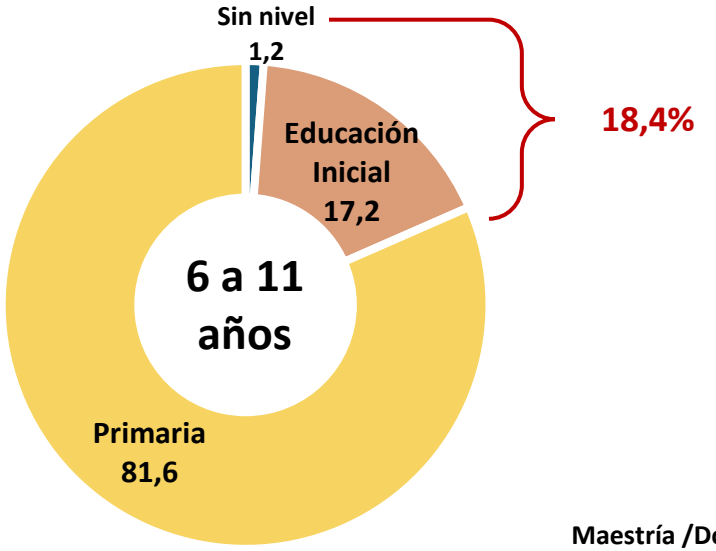

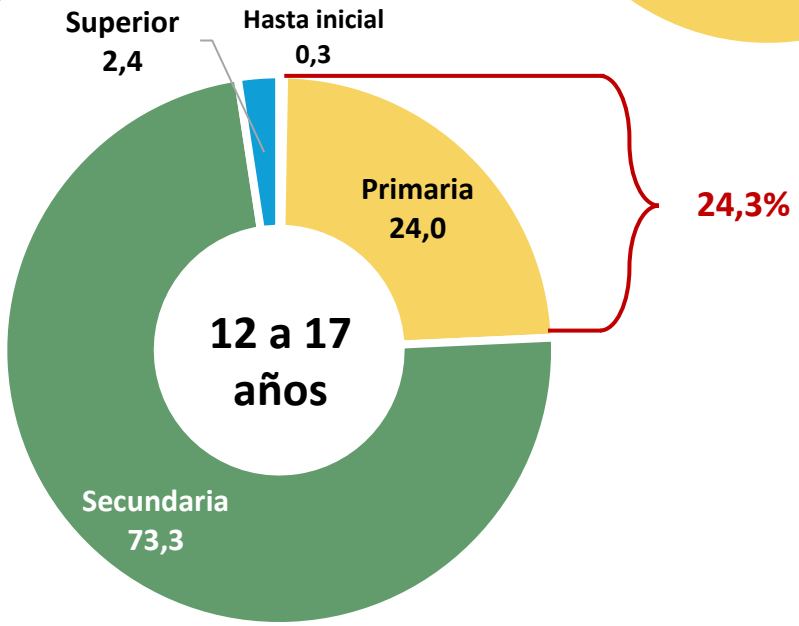

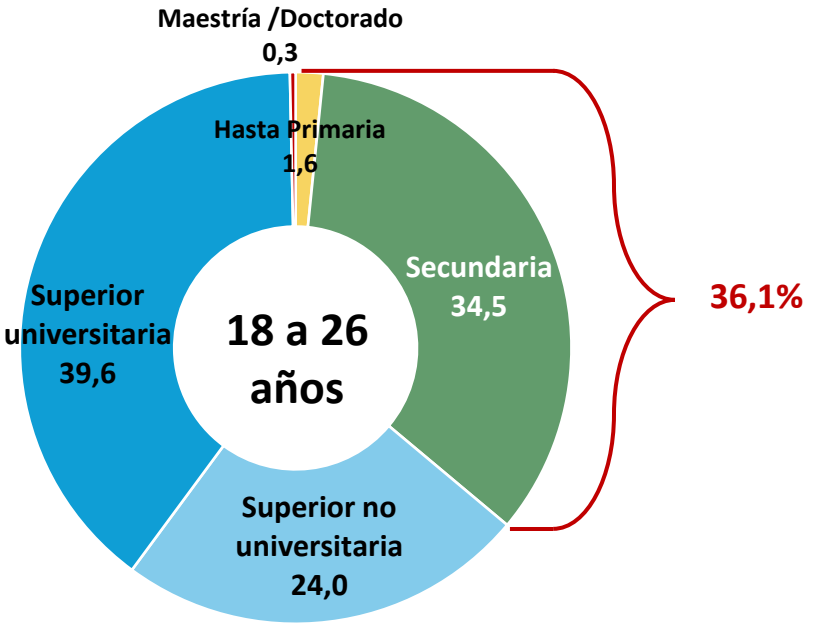

Edad Normativa: Inicial de 3 a 5 años de edad, Primaria de 6 a 11 años de edad y Secundaria de 12 a 16 años de edad.

Fuente: Instituto Nacional de Estadística e Informática – Censos Nacionales 2025: XIII de Población, VIII de Vivienda y IV de Comunidades Indígenas.

AREQUIPA: TASA DE ANALFABETISMO DE LA POBLACIÓN CENSADA DE 15 Y MÁS AÑOS, 2025

(Porcentaje)

Tasa de analfabetismo

2,8%

39 401 *personas*

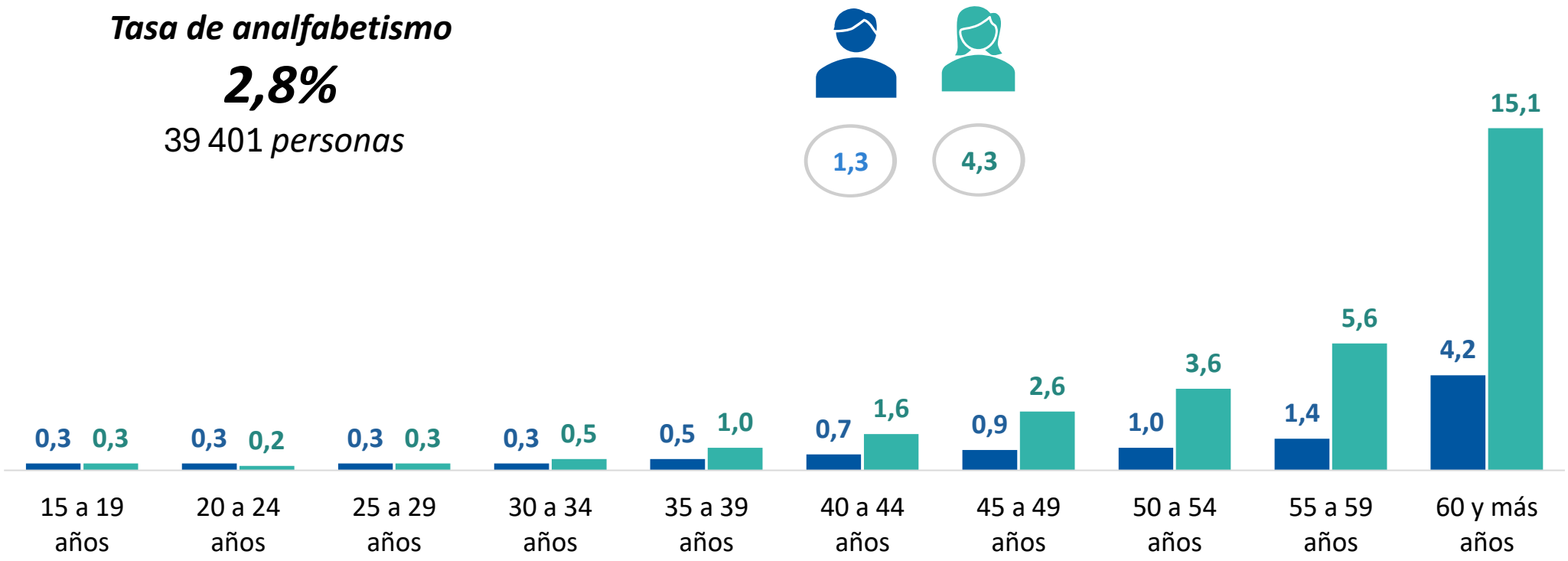

Fuente: Instituto Nacional de Estadística e Informática – Censos Nacionales de Población y Vivienda 2025

PERÚ: TASA DE ANALFABETISMO DE LA POBLACIÓN CENSADA DE 15 Y MÁS AÑOS

(Porcentaje)

Año 2017		*Diferencia en pp.*	Año 2025
17,7	Huancavelica	-2,5	15,2
16,8	Apurímac	-2,4	14,3
14,8	Cajamarca	-1,9	12,9
13,4	Ayacucho	-1,3	12,2
12,7	Huánuco	-0,6	12,1
11,0	Cusco	-0,9	10,1
10,5	Amazonas	-1,2	9,3
10,5	Puno	-1,4	9,1
10,4	Áncash	-1,7	8,6
7,4	San Martín	-0,7	6,7
7,3	Piura	-1,0	6,3
7,3	Pasco	-1,1	6,2
6,6	Junín	-0,6	6,0
6,6	La Libertad	-0,9	5,7
5,4	**Loreto**	**0,3**	5,7
5,4	Lambayeque	-0,6	4,8
4,6	Ucayali	-0,1	4,5
4,1	Región Lima	-0,3	3,8
3,8	Moquegua	-0,5	3,3
3,5	Madre de Dios	-0,3	3,2
3,3	Tumbes	-0,2	3,1
3,1	Tacna	-0,2	2,9
3,4	Arequipa	-0,5	2,8
2,4	Ica	-0,3	2,1
1,6	Prov. Const. Callao	-0,1	1,5
1,7	Lima Metropolitana	-0,2	1,5

A NIVEL PROVINCIAL

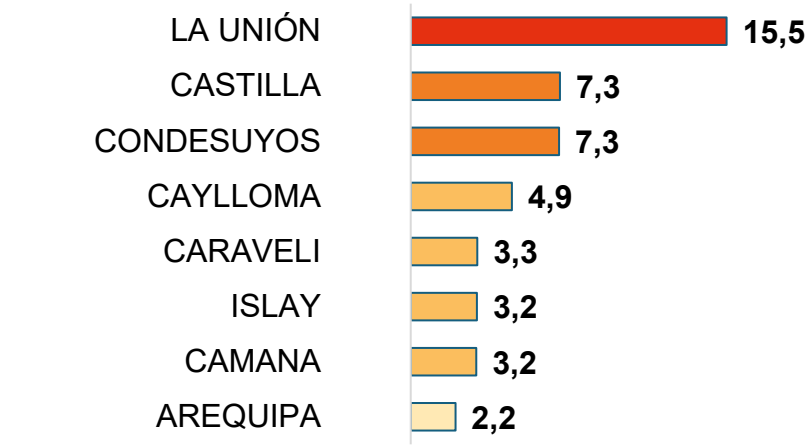

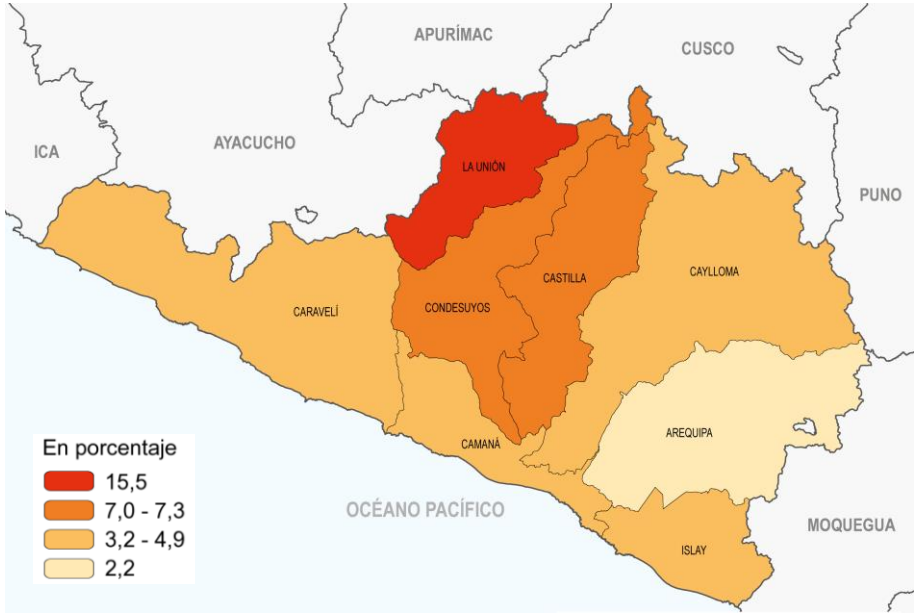

Fuente: Instituto Nacional de Estadística e Informática – Censos Nacionales de Población y Vivienda, 2017 y 2025

AREQUIPA: POBLACIÓN CENSADA SEGÚN AFILIACIÓN A ALGÚN TIPO DE SEGURO DE SALUD, 2025

91,9%
Con algún Seguro de Salud

1 595 760
personas

Según tipo (%)

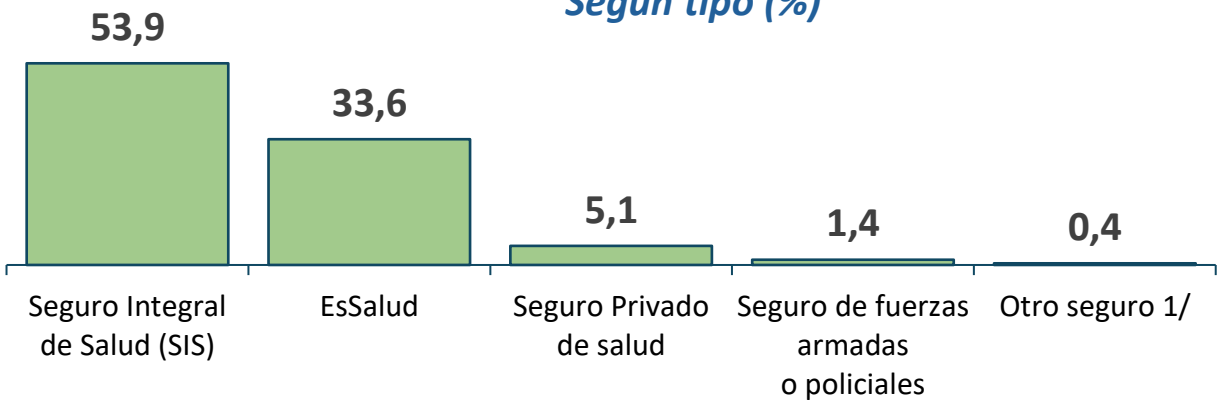

91,1%
Hombres

92,7%
Mujeres

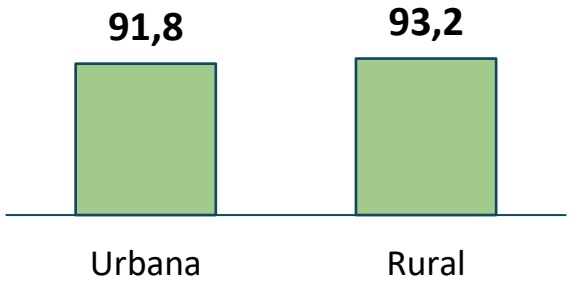

Según edad (%)



1/ Incluye Seguro Universitario, Empresa Prestadora de Salud, Seguro Escolar, entre otros.

Fuente: Instituto Nacional de Estadística e Informática – Censos Nacionales 2025: XIII de Población, VIII de Vivienda y IV de Comunidades Indígenas.

AREQUIPA: POBLACIÓN CENSADA DE 5 Y MÁS AÑOS DE EDAD, CON ALGUNA DISCAPACIDAD, 2025

5,0%
Con alguna discapacidad

82 928
personas

Según tipo (%)

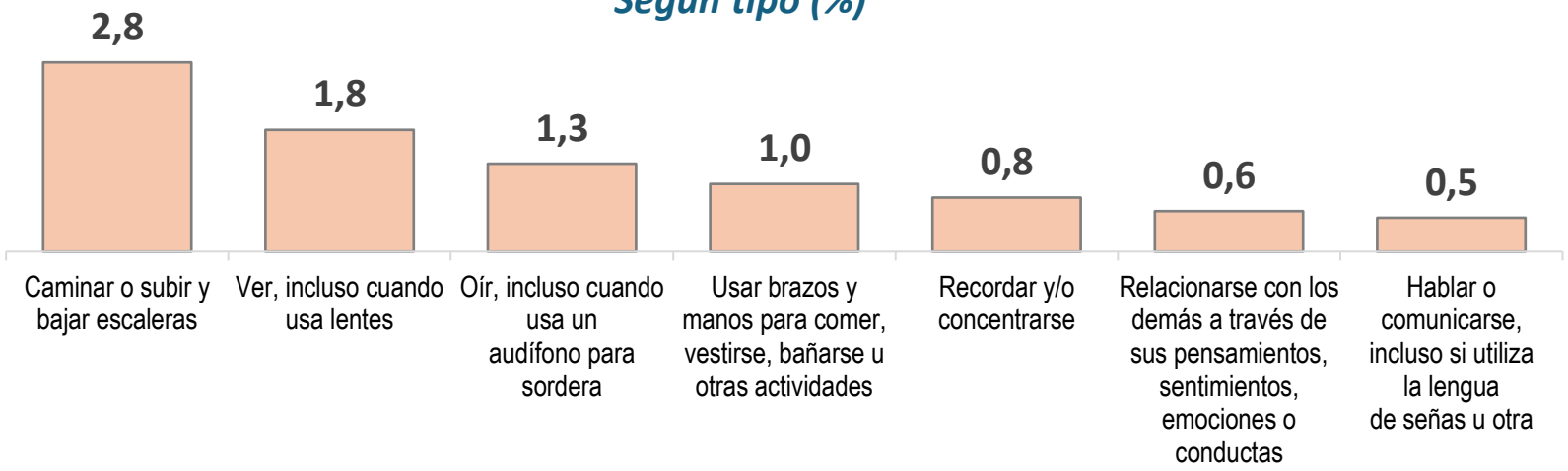

Según edad (%)

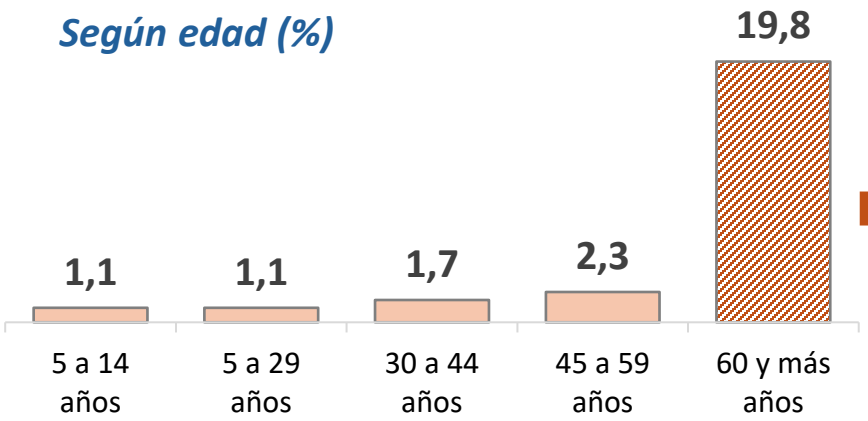

17,5%
Hombres
de 60 y más años

22,0%
Mujeres
de 60 y más años

Fuente: Instituto Nacional de Estadística e Informática – Censos Nacionales de Población y Vivienda, 2025.

AREQUIPA: POBLACIÓN CENSADA QUE SE IDENTIFICÓ CON ALGÚN GRUPO ÉTNICO, 2025

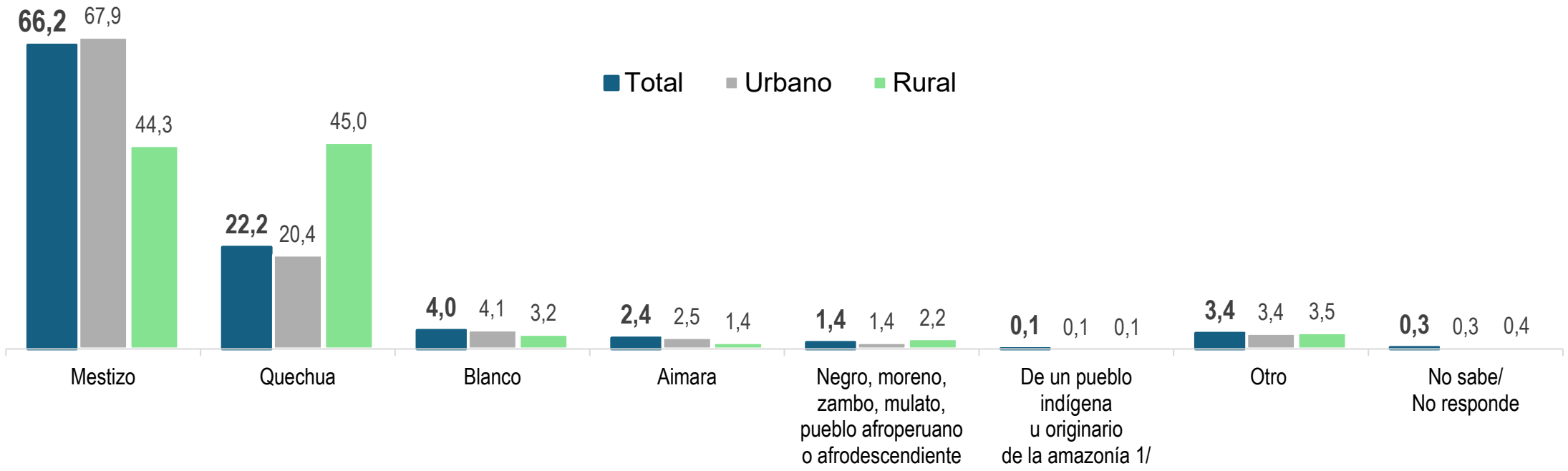

Nota: La información corresponde a toda la población censada que se identificaron con algún grupo étnico de manera directa o indirecta al momento de la entrevista.

1/ Incluye Awajún, Ashaninka, Shipibo-Konibo, Shawi, Kukama Kukamiria, Kichwa, Wampis, Asheninka, Achuar, Matsigenka, Nomatsigenga, Urarina, Ticuna, Yanesha, Yine, Kandozi, Yagua, Kakataibo, Matsés, Shiwilu, Murui-Muinani, Cashinahua, Ikitu, Harakbut, Ese Eja, Chapra, Bora, Secoya, Kakinte, Amahuaca, Yaminahua, Sharanahua, Arabela, Omagua, Madija, Maijuna, Kapanawa, Iskonawa, Ocaina, Mastanahua, Chamicuro, Nanti, Nahua, Jíbaro, Iñapari, Vacacocha, Muniche, Mashco Piro, Marinahua, Resígaro, Chitonahua, entre otros.

Fuente: Instituto Nacional de Estadística e Informática - Censos Nacionales 2025: XIII de Población, VIII de Vivienda y IV de Comunidades Indígenas.

AREQUIPA: POBLACIÓN CENSADA DE 3 Y MÁS AÑOS DE EDAD, SEGÚN NÚMERO DE LENGUAS QUE APRENDIÓ A HABLAR EN SU NIÑEZ, 2025

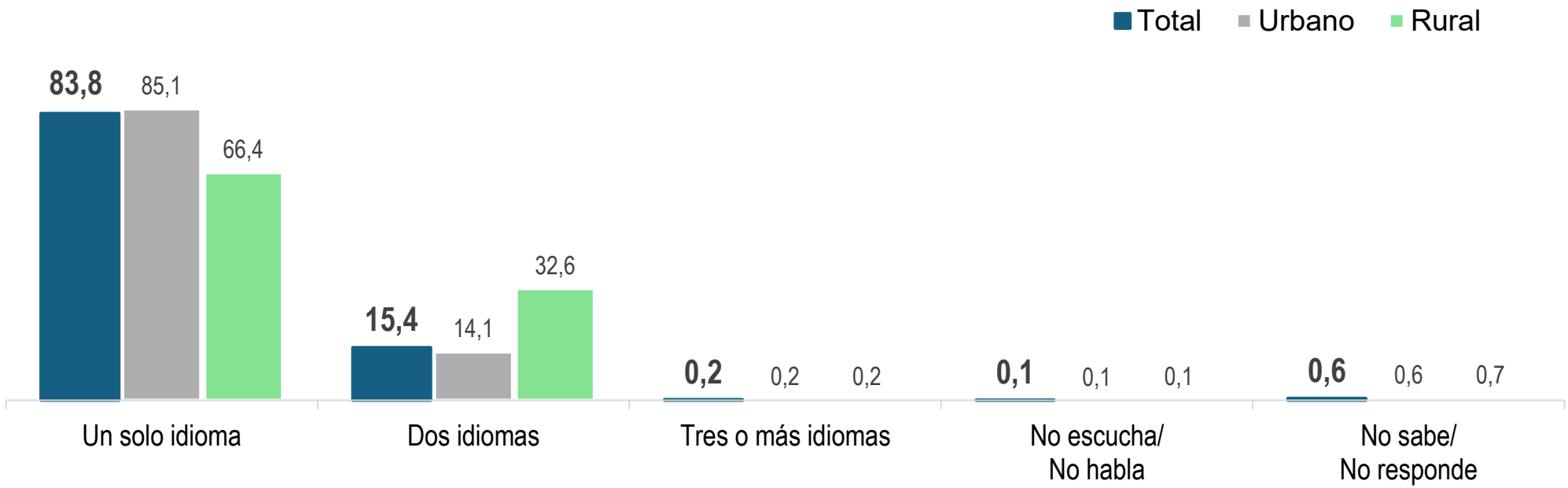

Fuente: Instituto Nacional de Estadística e Informática - Censos Nacionales 2025: XIII de Población, VIII de Vivienda y IV de Comunidades Indígenas.

3. CARACTERÍSTICAS DE LAS VIVIENDAS PARTICULARES

VIVIENDAS PARTICULARES CON OCUPANTES PRESENTES

Total de viviendas particulares:
PERÚ: 13 762 606
AREQUIPA: 809 009

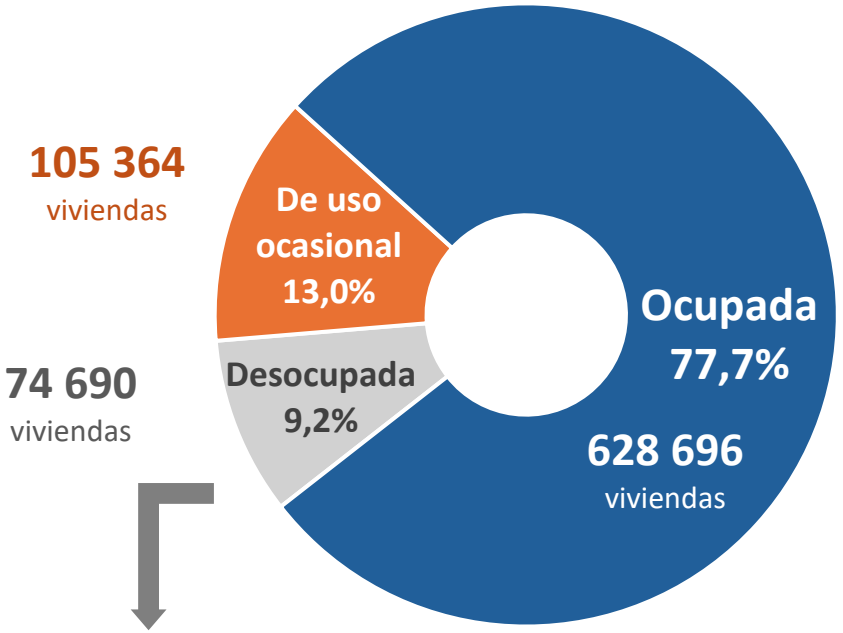

Con personas presentes	**617 365**	**76,3%**
Con personas ausentes	11 590	1,4%

Alquiler/venta	9 729	1,2%
Construcción o reparación	7 910	1,0%
Abandonada / cerrada	57 051	7,1%

PROVINCIAS DE AREQUIPA	2025	%
Total	**617 365**	**100,0**
Arequipa	451 457	73,1
Camaná	24 868	4,0
Caravelí	19 731	3,2
Castilla	14 121	2,3
Caylloma	72 697	11,8
Condesuyos	7 953	1,3
Islay	21 189	3,4
La Unión	5 349	0,9

Fuente: Instituto Nacional de Estadística e Informática – Censos Nacionales de Población y Vivienda, 2017 y 2025.

PERÚ: AGUA CONECTADA A RED PÚBLICA DENTRO DE LAS VIVIENDAS PARTICULARES CON OCUPANTES PRESENTES

Departamento	Agua conectada a red pública dentro de la vivienda		
	2017	2025	Incremento en puntos porcentuales
Total	**67,1**	**71,1**	**4,0**
(En miles)	**5 162,8**	**7 226,0**	**2 063,2**
Lima Metropolitana	77,7	90,1	12,4
Prov. Const. del Callao	78,6	90,6	12,0
Pasco	41,9	49,8	7,8
Ucayali	45,7	53,3	7,6
Moquegua	72,4	79,1	6,7
Ica	73,7	78,7	5,0
San Martín	66,1	69,2	3,1
Huánuco	45,9	48,6	2,7
Amazonas	51,8	54,3	2,5
Junín	69,5	71,9	2,5
Cajamarca	52,9	55,3	2,5
La Libertad	72,2	74,3	2,1
Cusco	60,0	60,8	0,9
Puno	38,3	39,0	0,7
Piura	61,4	61,6	0,2
Madre de Dios	58,9	59,1	0,2
Áncash	71,6	71,7	0,1
Tacna	73,1	73,0	-0,2
Región Lima	70,7	70,5	-0,2
Arequipa	**72,5**	**71,8**	**-0,7**
Apurímac	56,3	55,4	-1,0
Tumbes	68,4	67,1	-1,2
Loreto	46,2	42,1	-4,1
Lambayeque	75,4	70,7	-4,7
Huancavelica	54,1	48,1	-6,0
Ayacucho	67,0	60,4	-6,6

PROVINCIAS DE AREQUIPA	Total de viviendas con ocupantes presentes, 2025	Total de viviendas con agua por red pública	%
Total	**617 365**	**443 131**	**71,8**
Arequipa	451 457	345 227	76,5
Camaná	24 868	17 907	72,0
Caravelí	19 731	10 181	51,6
Castilla	14 121	8 916	63,1
Caylloma	72 697	38 475	52,9
Condesuyos	7 953	3 164	39,8
Islay	21 189	15 604	73,6
La Unión	5 349	3 657	68,4



Fuente: Instituto Nacional de Estadística e Informática – Censos Nacionales de Población y Vivienda, 2017 y 2025.

PERÚ: SERVICIO HIGIÉNICO CONECTADO A RED PÚBLICA DENTRO DE VIVIENDAS PARTICULARES CON OCUPANTES PRESENTES

Departamento	Servicio higiénico conectado a red pública dentro de la vivienda		
	2017	2025	Incremento en puntos porcentuales
Total	**58,6**	**64,5**	**5,9**
(En miles)	**4 513,1**	**6 557,2**	**2 044,1**
Prov. Const. del Callao	79,6	91,9	12,4
Lima Metropolitana	78,6	89,5	10,9
Moquegua	69,6	80,0	10,4
San Martín	40,6	48,5	7,8
La Libertad	61,9	69,6	7,7
Cajamarca	32,5	40,2	7,7
Pasco	35,6	42,2	6,6
Junín	52,8	59,2	6,4
Ica	70,1	76,4	6,3
Región Lima	60,1	66,2	6,1
Amazonas	36,7	41,4	4,7
Áncash	56,4	61,0	4,6
Huánuco	34,4	39,0	4,6
Huancavelica	29,2	33,5	4,3
Arequipa	**65,8**	**69,6**	**3,7**
Piura	48,9	52,2	3,3
Apurímac	36,1	39,3	3,1
Cusco	46,8	49,1	2,3
Ayacucho	45,3	47,4	2,1
Tumbes	59,1	59,9	0,9
Ucayali	29,3	30,1	0,8
Lambayeque	66,7	67,4	0,7
Puno	31,6	31,9	0,3
Tacna	71,3	70,8	-0,5
Loreto	36,3	35,1	-1,2
Madre de Dios	36,6	31,8	-4,8

PROVINCIAS DE AREQUIPA	Total de viviendas con ocupantes presentes, 2025	Total de viviendas con servicio higiénico por red pública	%
Total	**617 365**	**429 456**	**69,6**
Arequipa	451 457	341 362	75,6
Camaná	24 868	16 153	65,0
Caravelí	19 731	10 152	51,5
Castilla	14 121	7 874	55,8
Caylloma	72 697	32 179	44,3
Condesuyos	7 953	2 676	33,6
Islay	21 189	16 199	76,5
La Unión	5 349	2 861	53,5

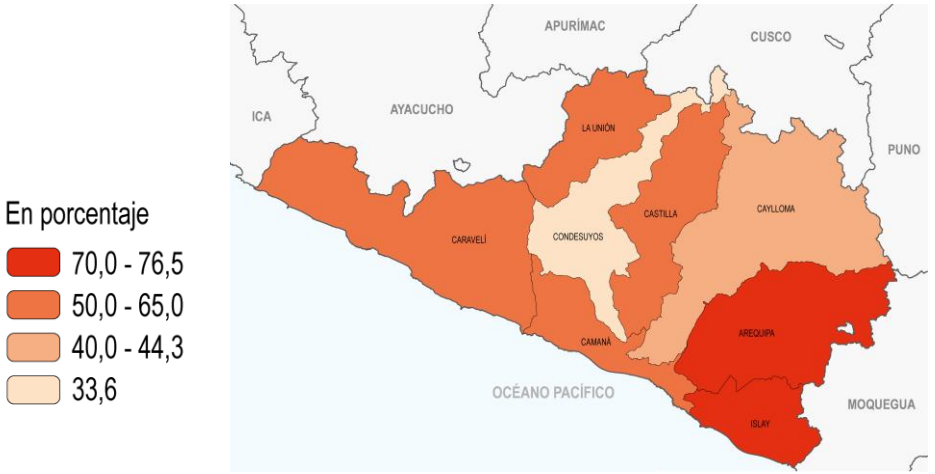

Fuente: Instituto Nacional de Estadística e Informática – Censos Nacionales de Población y Vivienda, 2017 y 2025.

PERÚ: ALUMBRADO ELÉCTRICO POR RED PÚBLICA EN VIVIENDAS PARTICULARES CON OCUPANTES PRESENTES

Departamento	Alumbrado eléctrico dentro de la vivienda		
	2017	2025	Incremento en puntos porcentuales
Total	**87,7**	**91,4**	**3,7**
(En miles)	**6 750,8**	**9 288,7**	**2 537,9**
Huánuco	72,1	84,4	12,3
Apurímac	80,4	90,7	10,3
Cajamarca	80,7	89,4	8,7
Moquegua	85,9	94,3	8,5
Puno	74,2	82,4	8,2
Huancavelica	77,5	85,6	8,1
Pasco	76,9	85,0	8,1
Cusco	82,2	89,9	7,7
Ayacucho	80,9	88,3	7,4
Áncash	85,2	92,5	7,3
Junín	85,4	90,9	5,5
La Libertad	89,1	93,0	3,9
San Martín	86,3	90,1	3,8
Amazonas	73,7	77,1	3,4
Tacna	86,7	89,7	3,0
Región Lima	88,7	91,4	2,8
Arequipa	**90,0**	**92,6**	**2,7**
Piura	85,9	88,0	2,1
Lima Metropolitana	96,0	97,8	1,8
Lambayeque	91,7	93,0	1,3
Madre de Dios	83,9	84,6	0,7
Ica	90,6	91,0	0,3
Ucayali	77,2	76,9	-0,2
Prov. Const. del Callao	98,3	97,9	-0,4
Tumbes	89,9	88,0	-2,0
Loreto	74,9	71,5	-3,5

PROVINCIAS DE AREQUIPA	Total de viviendas con ocupantes presentes, 2025	Total de viviendas con alumbrado eléctrico por red pública	%
Total	**617 365**	**571 892**	**92,6**
Arequipa	451 457	432 859	95,9
Camaná	24 868	23 085	92,8
Caravelí	19 731	17 028	86,3
Castilla	14 121	12 491	88,5
Caylloma	72 697	56 368	77,5
Condesuyos	7 953	6 292	79,1
Islay	21 189	19 406	91,6
La Unión	5 349	4 363	81,6



Fuente: Instituto Nacional de Estadística e Informática – Censos Nacionales de Población y Vivienda, 2017 y 2025.

PERÚ: PISO DIFERENTE AL DE MADERA, TIERRA U OTRO MATERIAL EN VIVIENDAS PARTICULARES CON OCUPANTES PRESENTES

Departamento	Piso diferente al de madera, tierra u otro material		
	2017	2025	Incremento en puntos porcentuales
Total	**65,2**	**69,2**	**4,0**
(En miles)	**5 019,1**	**7 039,6**	**2 020,5**
San Martín	55,8	65,1	9,3
Pasco	38,5	46,7	8,2
Cajamarca	33,8	41,9	8,1
Apurímac	28,6	35,7	7,1
Huánuco	40,0	47,0	7,0
Ucayali	50,0	56,9	6,9
Junín	55,2	62,1	6,8
Cusco	38,5	45,1	6,6
Piura	49,5	56,0	6,4
Ica	79,2	85,0	5,7
La Libertad	61,7	67,4	5,7
Áncash	50,0	55,7	5,7
Huancavelica	20,4	26,1	5,6
Amazonas	35,2	40,7	5,5
Ayacucho	36,5	41,3	4,9
Moquegua	71,1	75,7	4,6
Lambayeque	69,6	73,9	4,3
Tacna	72,2	76,4	4,2
Región Lima	72,6	76,4	3,8
Madre de Dios	72,3	75,2	2,9
Loreto	43,0	45,7	2,7
Tumbes	69,5	71,9	2,4
Lima Metropolitana	92,8	94,9	2,1
Prov. Const. del Callao	92,6	94,6	1,9
Arequipa	**83,0**	**84,8**	**1,8**
Puno	32,4	33,6	1,2

PROVINCIAS DE AREQUIPA	Total de viviendas con ocupantes presentes, 2025	Total de viviendas con piso diferente a madera, tierra u otro material	%
Total	**617 365**	**523 770**	**84,8**
Arequipa	451 457	413 567	91,6
Camaná	24 868	19 399	78,0
Caravelí	19 731	15 067	76,4
Castilla	14 121	7 971	56,4
Caylloma	72 697	46 052	63,3
Condesuyos	7 953	3 853	48,4
Islay	21 189	17 220	81,3
La Unión	5 349	641	12,0



Fuente: Instituto Nacional de Estadística e Informática – Censos Nacionales de Población y Vivienda, 2017 y 2025.

4. CARACTERÍSTICAS DE LOS HOGARES

AREQUIPA: HOGARES POR TIPO DE ENERGÍA O COMBUSTIBLES QUE UTILIZAN PARA COCINAR SUS ALIMENTOS, 2017 Y 2025

(Número de hogares)

Total HOGARES 2025
632 685

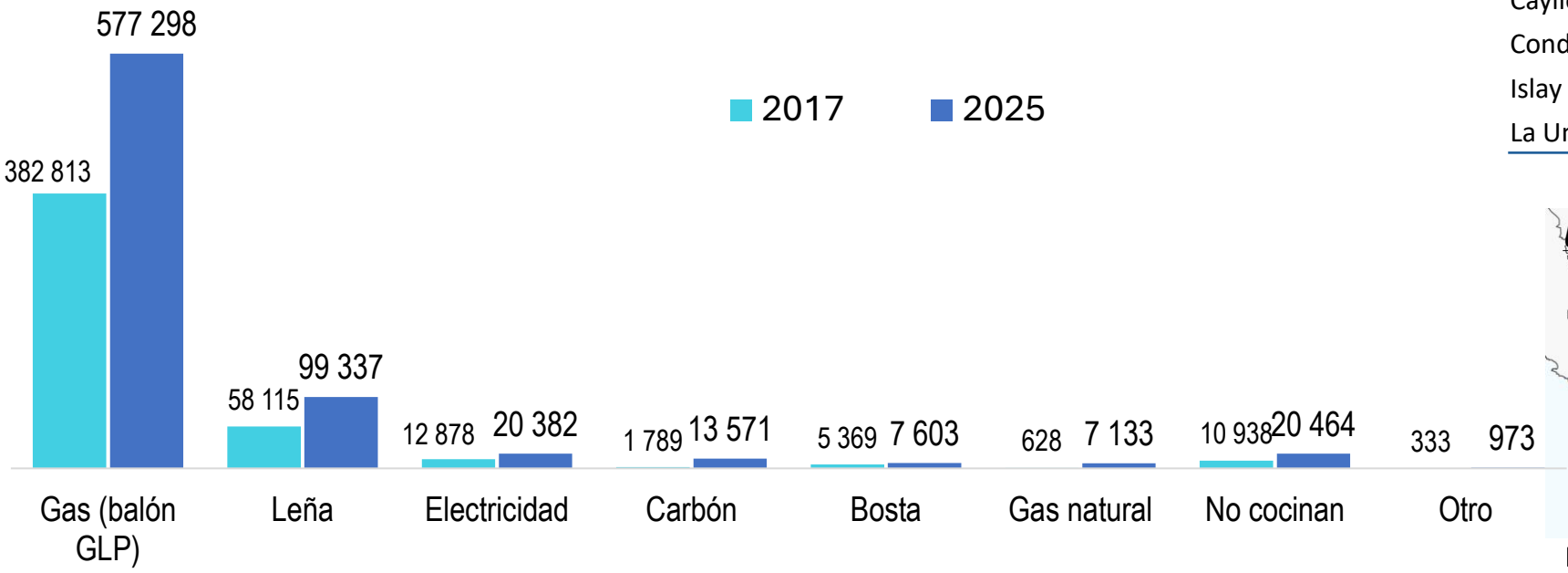

Año 2025: Número de hogares

PROVINCIAS DE AREQUIPA	Gas (balón GLP)	Leña	Electricidad
Arequipa	430 502	51 943	17 657
Camaná	23 874	4 120	667
Caravelí	18 495	3 945	165
Castilla	11 426	6 660	303
Caylloma	64 294	21 030	198
Condesuyos	6 152	3 507	166
Islay	20 383	3 713	1 218
La Unión	2 172	4 419	8

Usan leña

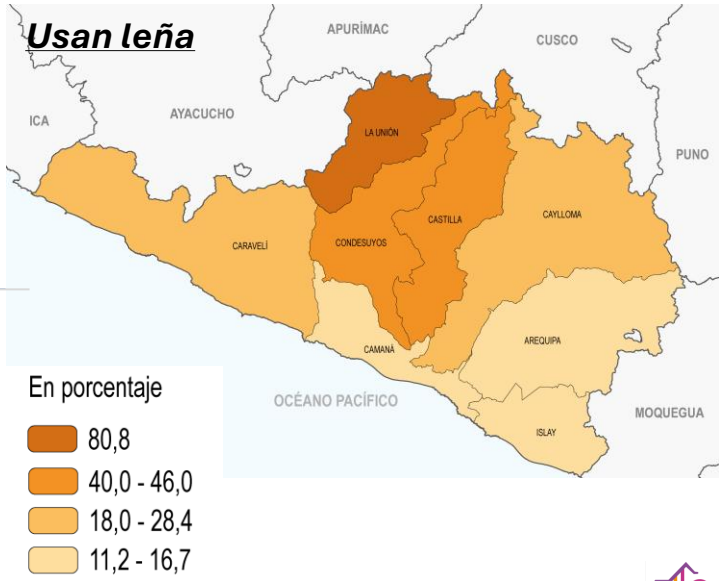

Fuente: Instituto Nacional de Estadística e Informática – Censos Nacionales de Población y Vivienda, 2017 y 2025.

AREQUIPA: HOGARES POR TIPO DE ELIMINACIÓN DE BASURA O RESIDUOS SÓLIDOS, 2025

(Porcentaje)

Total HOGARES 2025
632 685

Año 2025: Número de hogares

PROVINCIAS DE AREQUIPA	Por recolector municipal	Se quema	Se entierra
Arequipa	441 261	40 776	16 175
Camaná	24 417	2 559	534
Caravelí	18 318	2 548	836
Castilla	11 829	3 840	1 306
Caylloma	56 454	28 392	13 693
Condesuyos	5 866	2 623	742
Islay	21 489	1 348	288
La Unión	3 178	2 641	966

Recolector Municipal

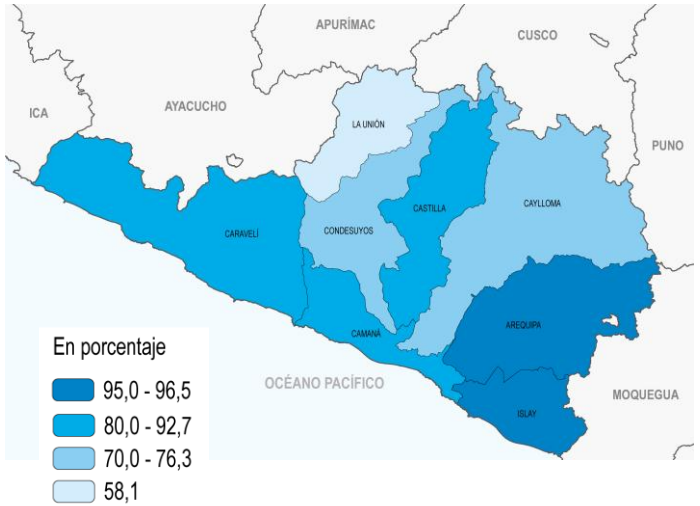

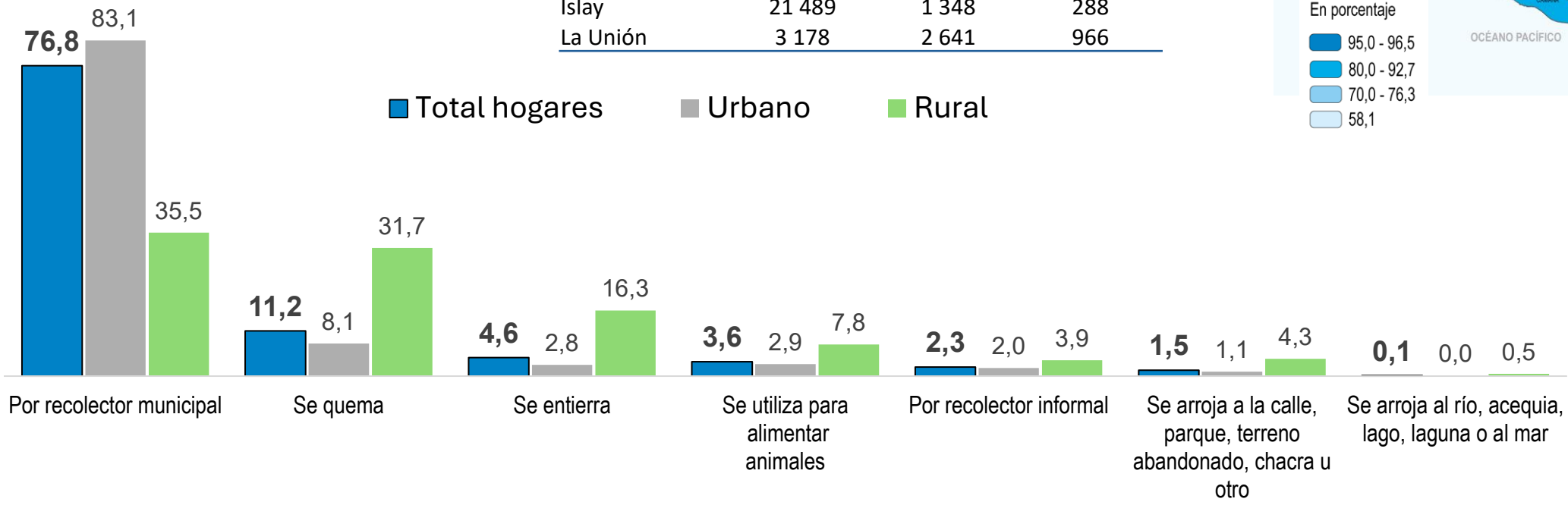

Fuente: Instituto Nacional de Estadística e Informática – Censos Nacionales 2025: XIII de Población, VIII de Vivienda y IV de Comunidades Indígenas.

AREQUIPA: HOGARES SEGÚN ACCESO A TECNOLOGÍAS DE INFORMACIÓN, 2025

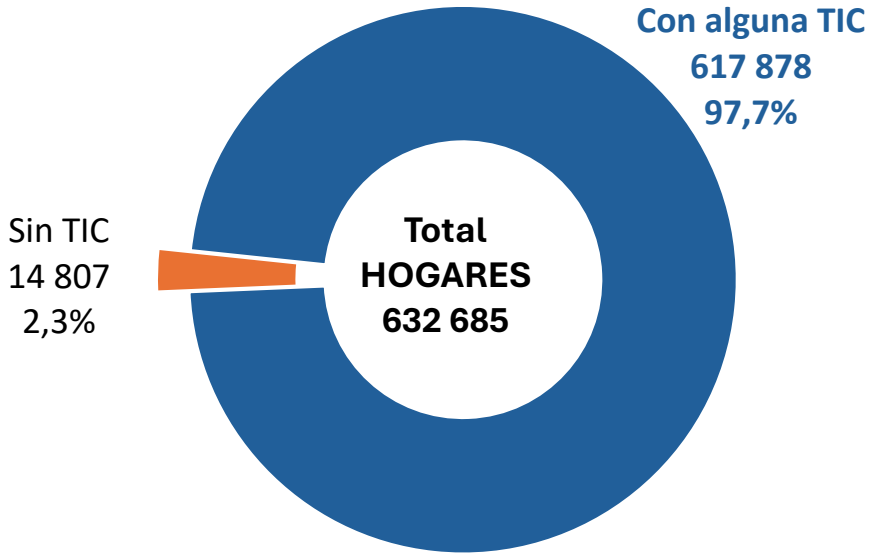

Año 2025: Número de hogares

PROVINCIAS DE AREQUIPA	Con Conexión a internet	Con Teléfono celular	Sin TIC
Arequipa	366 623	454 741	6 503
Camaná	17 235	25 475	815
Caravelí	13 966	19 569	561
Castilla	7 774	13 485	939
Caylloma	35 625	70 343	3 593
Condesuyos	4 179	7 569	572
Islay	16 311	21 709	488
La Unión	752	4 091	1 336

HOGARES CON ACCESO A:

Conexión a internet fijo	32,8%
Conexión a internet móvil	67,1%
Conexión a internet	73,1%
Conexión a TV por cable o satelital	17,7%

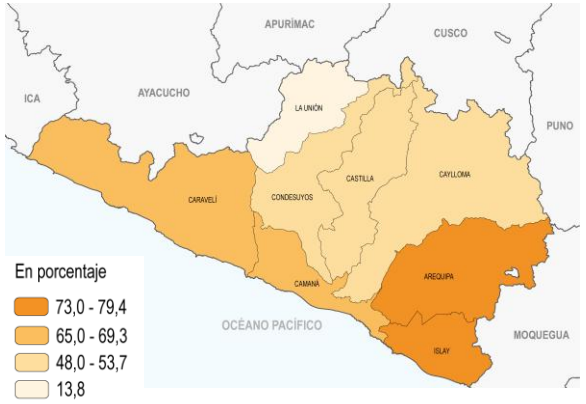

HOGARES CON TENENCIA DE:

Computadora	21,5%
Laptop	31,3%
Tablet	12,1%
Computadora/Laptop/Tablet	40,7%
Teléfono celular	97,5%
Teléfono fijo	23,9%



Fuente: Instituto Nacional de Estadística e Informática – Censos Nacionales 2025: XIII de Población, VIII de Vivienda y IV de Comunidades Indígenas.

INEI INSTITUTO NACIONAL DE ESTADISTICA E INFORMATICA

Censos 2025

PRODUCIENDO ESTADÍSTICAS PARA EL DESARROLLO DEL PERÚ

Instituto Nacional de Estadística e Informática - Perú

@INEI_oficial

inei_peru

TV INEI Perú

inei_peru

INEI - Instituto Nacional de Estadística e Informática